

Program hospodárskeho a sociálneho rozvoja obce Turčiansky Ďur na roky 2024-2030



Názov:	Program hospodárskeho a sociálneho rozvoja obce Turčiansky Ďur na roky 2024-2030
Územné vymedzenie:	Obec Turčiansky Ďur
Územný plán obce schválený (A/N):	Nie
Dátum schválenia PHSR:	11.10.2024, uznesením č. 5/2024.10
Dátum platnosti:	Od 12.10.2024 do 31.12.2030
Verzia ¹ :	1.0
Publikovaný verejne dňa:	16.10.2024
Vypracoval:	RNDr. Radomír Babiak, PhD., www.dokumentypreobce.sk

¹ Prvé prijaté znenie sa označuje číslom 1.0. V prípade zásadnej zmeny sa ďalšie aktualizované verzie označujú 2.0, 3.0 atď. V prípade malých zmien sa označuje 1.1.




Erb a vlajka obce

Erb obce



vlajka obce



Blazón erbu:

V modrom štíte strieborný skáčuci kôň v zlatom postroji, v sedle s rytierom v striebornom brnení, oboma rukami držiacim zlatú ľavošikmú sklonenú kopiju vrazenú do papule pod ním položeného zlatého ohliadajúceho sa draka; vpravo kľačiaca obrátená striebrovlasá zlatokorunovaná princezná v zlatom rúchu.

Komentár:

Erb sa inšpiruje odtlačkom farského pečatidla z 18. stor. s motívom sv. Juraja, čím plní aj charakter hovoriaceho znaku. Motív sv. Juraja s princeznou nepoužíva žiadna iná obec.

Základné údaje

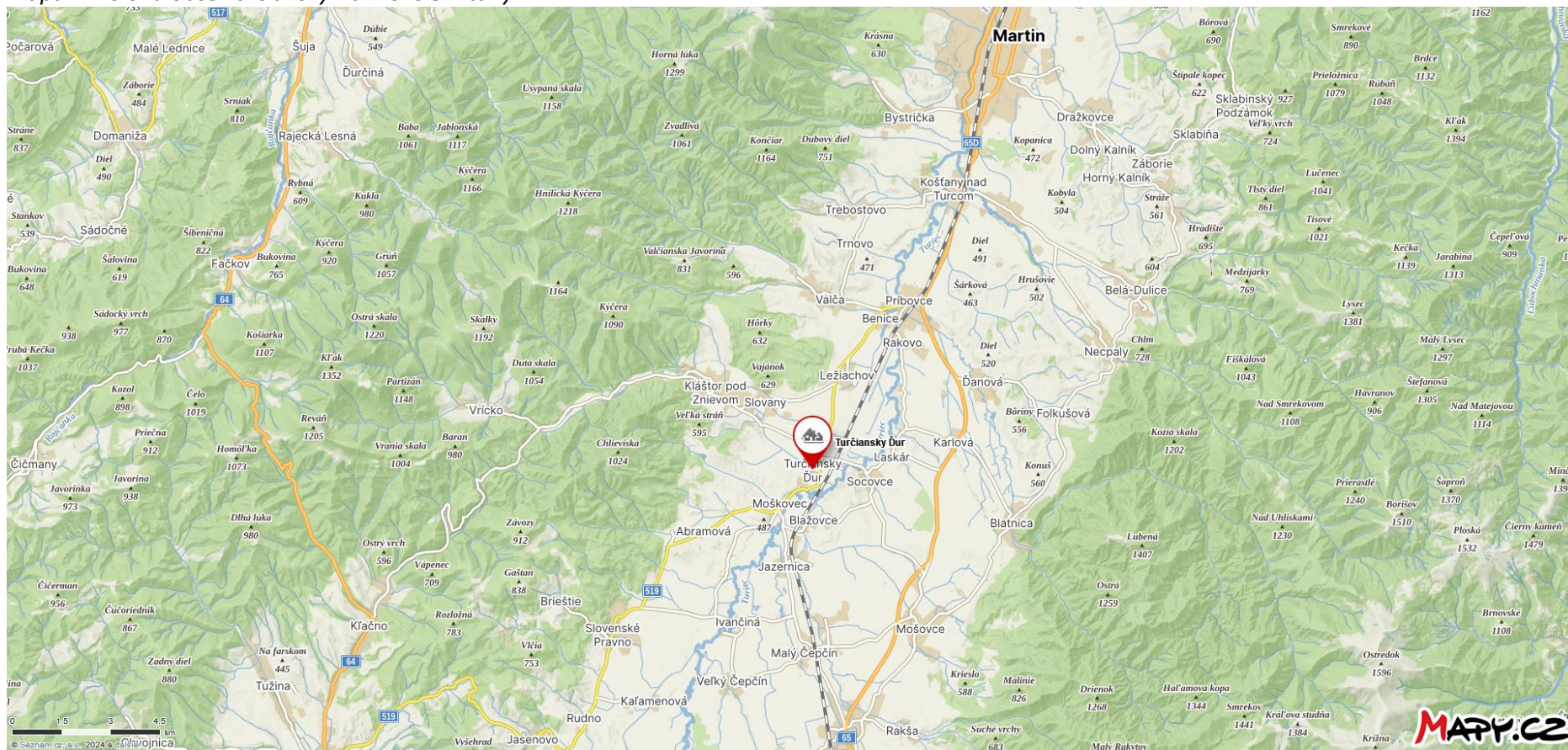
Samosprávny kraj:	Žilinský
Okres:	Martin
Historický región:	Turiec
Poloha obecného úradu:	48.953612°N, 18.843358°E
Nadm. výška pri obec. úrade:	446 m.n.m.
Rozloha katastra:	94 ha k 31.12.2023
Počet obyvateľov:	165 k 31.12.2023
Hustota obyvateľstva:	176 obyv./km ²
PSČ:	038 43
Evidenčné číslo vozidiel:	MT (do 31.12.2022)

Oficiálne kontakty

Adresa:	Obec Turčiansky Ďur Obecný úrad č. 6 038 43 Turčiansky Ďur
Web:	www.turcianskydur.sk
Email:	info@turcianskydur.sk
Telefón:	043 / 493 3208
IČO:	00649139



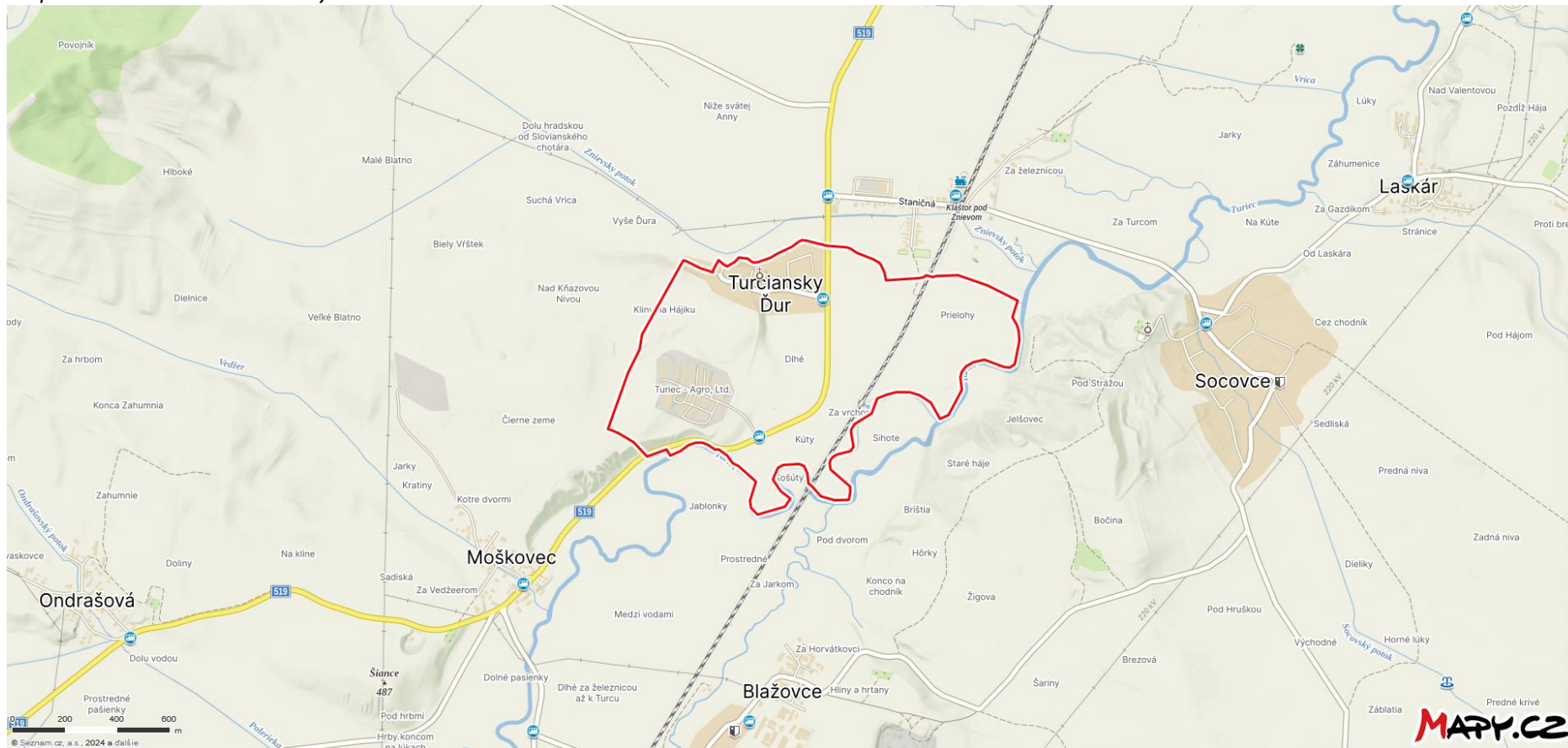
Mapa 1: Poloha obce Turčiansky Ďur - širšie vzťahy



Zdroj: mapy.cz



Mapa 2: Poloha obce Turčiansky Ďur voči susediacim obciam



Zdroj: mapy.cz



OBSAH

ÚVOD	7
ANALYTICKÁ ČASŤ	8
A.I ANALÝZA VNÚTORNÉHO PROSTREDIA	9
Poloha katastrálneho územia a prírodné pomery	9
Kvalita životného prostredia	9
Ochrana prírody a krajiny.....	9
Ochrana pred povodňami	9
Odpadové hospodárstvo.....	10
Obyvateľstvo	10
Počet obyvateľov a pohyb obyvateľstva	10
Štruktúra obyvateľov podľa pohlavia a veku	13
Národnostná, konfesionálna a vzdelanostná štruktúra	14
Nezamestnanosť	15
Domový a bytový fond	17
Dopravná infraštruktúra	18
Technická infraštruktúra	19
Zdravotnícka a sociálna infraštruktúra, služby	19
Školstvo, kultúrno-spoločenský život a šport	20
Hospodárske pomery	20
Polohová atraktivita územia	20
Poľnohospodárstvo, priemysel a cestovný ruch	21
Finančné hospodárenie.....	22
A.II ANALÝZA VONKAJŠIEHO PROSTREDIA.....	24
Štrukturálne fondy v programovom období 2021-2027.....	25
Zmena klímy	26
STEEP analýza.....	27
A.III ZHODNOTENIE SÚČASNÉHO STAVU ÚZEMIA	28
SWOT analýza.....	28
Kľúčové faktory a disparity územia	29
B-STRATEGICKÁ ČASŤ	30
STRATEGICKÁ VÍZIA A HLAVNÝ CIEĽ OBCE.....	32
STRATÉGIA ROZVOJA	32
C-PROGRAMOVÁ ČASŤ	36
OPATRENIA A PROJEKTOVÉ ZÁMERY PODĽA PRIORITNÝCH OBLASTÍ.....	37
SÚBOR UKAZOVATEĽOV, VÝSLEDKOV A DOPADOV	41
D-REALIZAČNÁ ČASŤ	43
AKČNÝ PLÁN OBCE	44



ADMINISTRATÍVNE, ORGANIZAČNÉ A INŠTITUCIONÁLNE ZABEZPEČENIE PHSR.....	46
STRUČNÝ POPIS KOMUNIKAČNEJ STRATÉGIE.....	46
SYSTÉM MONITOROVANIA A HODNOTENIA.....	46
E-FINANČNÁ ČASŤ	48
INDIKATÍVNY FINANČNÝ PLÁN.....	49
MODEL VIACZDROJOVÉHO FINANCOVANIA A FINANČNÝ RÁMEC.....	50
SYSTÉM HODNOTENIA A ZARAĐOVANIA PROJEKTOVÝCH ZÁMEROV DO FINANCOVANIA	54
ZÁVER	55
PRÍLOHY	56
ZOZNAM INFORMAČNÝCH ZDROJOV POUŽITÝCH V PHSR	57
ZOZNAM SKRATIEK POUŽITÝCH V PHSR.....	58
ZOZNAM MÁP, TABULIEK, GRAFOV, OBRÁZKOV A FORMULÁROV	59





Úvod

Obecná samospráva v zmysle zákona č. 369/1990 Zb. o obecnom zriadení a zákona č. 539/2008 Z. z. o podpore regionálneho rozvoja tvorí integrálnu súčasť regionálnej politiky a regionálneho rozvoja. Integrálnou súčasťou regionálnej politiky sa stala najmä v súvislosti s rozsiahlou decentralizáciou verejnej správy, ktorá sa na Slovensku uskutočnila po prelome milénia a ktorou na obecné samosprávy prešlo obrovské množstvo kompetencií, zodpovednosti a taktiež financií, predstavujúcich významnú časť verejných financií. Samosprávy tak v oblasti vytvárania podmienok pre hospodársky a sociálny rozvoj územia majú svoje nezastupiteľné postavenie. Či už v rámci svojich originálnych kompetencií alebo preneseného výkonu štátnej správy, obce zabezpečujú výkony a služby vo verejnom záujme. Z tohto dôvodu je potrebné venovať veľkú pozornosť a úsilie koncipovaniu rozvojových stratégií samospráv.

Dokument „Program hospodárskeho a sociálneho rozvoja obce Turčiansky Ďur na roky 2024-2030“ (ďalej len „PHSR“) je strednodobý strategický dokument, ktorý na základe analýzy hospodárskej a sociálnej situácie stanovuje strategické ciele a priority v záujme budúceho rozvoja obce. Je prostriedkom na napĺňanie vízie ďalšieho smerovania obce. Týmto programom sa uskutočňuje podpora rozvoja na lokálnej úrovni s dôrazom na hospodársku, sociálnu a environmentálnu oblasť. Ide o program cielených opatrení, navrhnutý pre stimulovanie rozvoja obce v strednodobom horizonte. Cieľom tohto dokumentu je navrhnúť funkčne trvalo udržateľnú rozvojovú stratégiu, zameranú na realizáciu hospodárskeho a sociálneho rozvoja obce so zreteľom na potreby jej obyvateľov. Tento dokument formuluje tak strategické ciele, ako aj konkrétne opatrenia a aktivity, realizáciou ktorých budú tieto ciele naplnené. PHSR nie je uzavretý dokument bez možnosti zmien. Práve naopak, je dokumentom živým, otvoreným, ktorý môže byť v prípade potreby kedykoľvek aktualizovaný, dopĺňovaný a upravovaný. Jeho význam a využitie spočíva predovšetkým v tom, že je spracovaný na základe prieskumu názorov a potrieb volených orgánov obce, jej obyvateľov, záujmových skupín, ako aj za spoluúčasti miestnych aktérov a odborníkov.

Ambíciou dokumentu je podať odpovede na tri základné a najdôležitejšie otázky:

1. Akí sme a kde sa nachádzame?
2. Kam sa chceme dostať?
3. Ako sa tam dostaneme?

Cieľom analytickej časti je identifikácia rozvojových faktorov a disparít obce (akí sme a kde sa nachádzame). Následne je v strategickej časti sformulovaná vízia, ktorá dáva odpoveď na druhú otázku (kam sa chceme dostať). Spôsob ako sa tam dostať je stanovený v stratégii rozvoja, ktorej úspešné naplnenie bude závislé od úspešnosti realizácie opatrení a aktivít, definovaných v programovej časti dokumentu.

Pri vypracovaní tohto programu hospodárskeho a sociálneho rozvoja sa zohľadnili priority Národnej stratégie regionálneho rozvoja SR, ako aj jej vízia regionálneho rozvoja na Slovensku: Slovensko sa má stať krajinou s vysokou kvalitou života všetkých jeho obyvateľov. V záujme naplnenia dlhodobej vízie regionálneho rozvoja SR zameranej na rozvoj obcí, miest a regiónov, na zvyšovanie ich výkonnostného potenciálu a konkurencieschopnosti Národná stratégia regionálneho rozvoja SR stanovuje strategický cieľ: Integrovaným a výsledkovo orientovaným prístupom k regionálnemu rozvoju a na základe využitia vnútorného potenciálu regiónov zvýšiť do roku 2030 ich adaptabilitu, konkurencieschopnosť a výkonnosť pri súčasnom zvyšovaní kvality života obyvateľov a pri rešpektovaní princípov udržateľného rozvoja.



Analytická časť

Programu hospodárskeho a sociálneho rozvoja



Analytická časť PHSR obsahuje komplexné zhodnotenie a analýzu východiskovej situácie obce s väzbami na širšie územie – analýzu aktuálneho stavu, v akom sa obec nachádza. Definuje vnútorný potenciál územia a limitujúce faktory rozvoja obce. Sú v nej prezentované odhady budúceho vývoja obce, ako aj možné riziká a ohrozenia vo väzbe na existujúce stratégie a koncepcie a využívanie vnútorného potenciálu územia.

A.I Analýza vnútorného prostredia

Poloha katastrálneho územia a prírodné pomery

Obec Turčiansky Ďur leží v Žilinskom kraji, v okrese Martin. Jej katastrálne územie susedí s katastrálnymi územiami: Kláštor pod Znievom a Socovce z okresu Martin a Blažovce a Mošovce z okresu Turčianske Teplice..

Geologická stavba územia nie je pestrá – územie je tvorené neogénom (sivé a pestré vápnité íly, piesky, štrky až zlepenca). Z hľadiska geomorfologického členenia patrí katastrálne územie obce do Alpsko-Himalájskej sústavy, podsústavy Karpaty, provincie Západné Karpaty, subprovincie Vnútorné Západné Karpaty, Fatransko-tatranskej oblasti, celku Turčianska kotlina a podcelkov Turčianske nivy a Mošovská pahorkatina.

Hydrologicky patrí kataster obce do úmoria Čierneho mora a povodia Váhu. Sústavu vodných tokov v území tvoria predovšetkým Turiec so sústavou bezmenných vodných tokov. Rieky a potoky na území obce majú dažďovo-snehový režim odtoku s najvyššou vodnosťou v marci až apríli (s najvyššími prietokmi v marci) a najnižšou vodnosťou v septembri. Kataster obce leží v hydrogeologickom rajóne QP 033 (paleogén, neogén a kvartér Turčianskej kotliny). Celé územie obce patrí do mierne teplej klimatickej oblasti, okrsku M5 (mierne teplý, vlhký, s chladnou až studenou zimou). Územie obce je stredne bohaté na vlahu – priemerný ročný úhrn zrážok sa pohybuje na úrovni do 800 mm.

Z pôdných typov sa v katastri obce nachádzajú najmä čiernice. Z hľadiska fytogeografického členenia patrí kataster obce do bukovej fytogeograficko-vegetačnej zóny, kryštalinicko-druhohornej oblasti. Zoogeografické členenie terestrického biocyklu zaraďuje územie obce do provincie listnatých lesov.

Kvalita životného prostredia

Ochrana prírody a krajiny

Z aspektu územnej ochrany prírody leží väčšina katastra obce Turčiansky Ďur v území s I. stupňom ochrany prírody a krajiny (ktorým je podľa zákona č. 543/2002 Z. z. o ochrane prírody a krajiny územie celej Slovenskej republiky). Priamo v katastri obce sa nenachádzajú žiadne veľkoplošné chránené územia. DO juhovýchodnej časti katastra však zasahuje jedno maloplošné chránené územie – Národná prírodná rezervácia (NPR) Turiec, v ktorej platí 4. stupeň ochrany prírody.

Z hľadiska medzinárodných chránených území, patriacich do siete NATURA 2000, zasahuje do katastra obce Turčiansky Ďur územie európskeho významu Turiec a Blatnický potok.

Podľa Informačného systému environmentálnych záťaží, vedeného Ministerstvom životného prostredia SR, nie sú na území obce Turčiansky Ďur evidované žiadne environmentálne záťaže.

Ochrana pred povodňami

Z hľadiska manažmentu povodí sa v intraviláne obce žiadne problémové lokality s potenciálom záplav nenachádzajú, v obci sa záplavy (či už z dôvodu výdatnejších, dlhotrvajúcich zrážok alebo z dôvodu privalových dažďov) prakticky nevyskytujú. S ohľadom na zmenu klímy a čoraz častejšie extrémne prejavy počasia je však namieste realizovať v obci rôzne protipovodňové a vodozádržné opatrenia, spolu s celým komplexom ďalších adaptačných opatrení v dôsledku zmeny klímy.



Odpadové hospodárstvo

Systém zberu komunálnych odpadov je v obci nastavený podľa reálnych potrieb obyvateľov a zabezpečuje sa v súlade s ustanoveniami zákona NR SR č. 79/2015 Z. z. o odpadoch v znení neskorších predpisov. Úroveň vytriedenia komunálneho odpadu je však podpriemerná, za rok 2023 dosiahla 41 % (priemer SR sa pohybuje cca okolo 50 %). Obec teda v tomto ukazovateli ešte stále zaostáva za cieľmi v oblasti nakladania s odpadmi, stanovenými pre Slovenskú republiku (dosiahnuť do roku 2030 mieru recyklácie na úrovni 60 %).

Na zber zmesového komunálneho odpadu sa používajú KUKA nádoby alebo veľkoobjemové kontajnery (VOK). V obci je zavedený kalendárový systém zberu zmesového odpadu – všetky nádoby na zmesový odpad sa vyvážajú v pravidelných intervaloch. V záujme kvalitnejšieho a efektívnejšieho nakladania s odpadmi v obci by bolo vhodné vybudovať malú kompostáreň (tzv. obecné kompostovisko).

Obyvateľstvo

Počet obyvateľov a pohyb obyvateľstva

Nasledujúca tabuľka zobrazuje základné parametre stavu a pohybu obyvateľstva obce Turčiansky Ďur za posledných 10 rokov. Počet obyvateľov sa v tomto období znížil o 10 (zo 175 v roku 2014 na 165 v roku 2023).

Tabuľka 1: Základné charakteristiky stavu a pohybu obyvateľstva

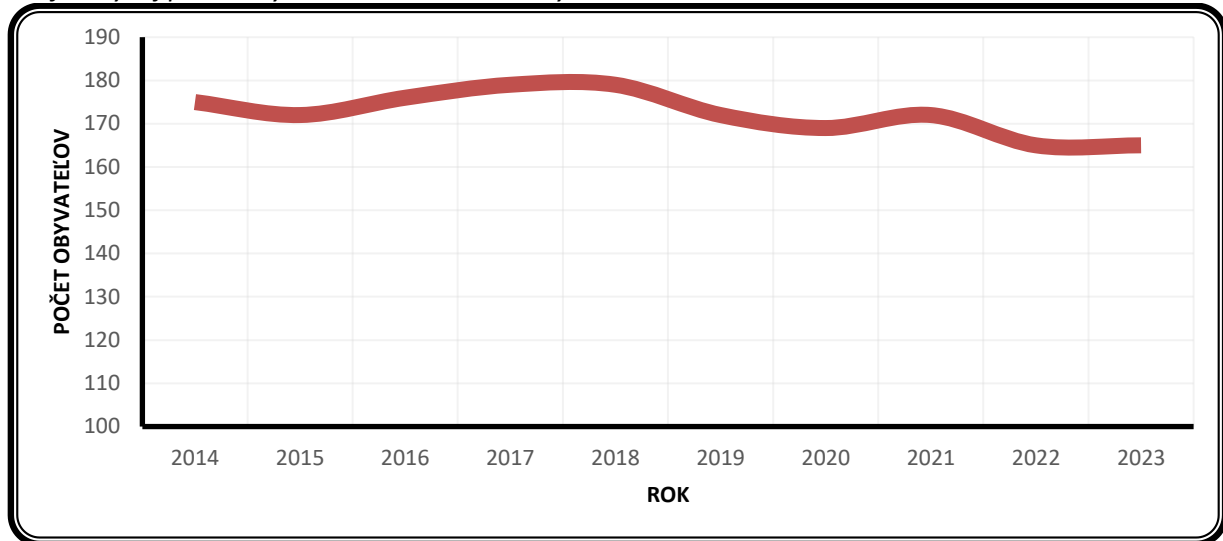
	2014	2015	2016	2017	2018	2019	2020	2021	2022	2023
Počet obyvateľov (k 31.12.)	175	172	176	179	179	172	169	172	165	165
Živonarodení	0	2	4	3	1	1	2	4	0	2
Zomrelí	1	0	1	1	2	2	3	2	1	1
Bilancia prirodzeného pohybu	-1	2	3	2	-1	-1	-1	2	-1	1
Priťahovaní	3	0	2	2	3	0	0	0	1	3
Vystáňovaní	0	5	1	1	2	6	2	1	7	4
Migračné saldo	3	-5	1	1	1	-6	-2	-1	-6	-1
Bilancia celkového pohybu	2	-3	4	3	0	-7	-3	1	-7	0
Hr.m. živorodenosti (‰)	0,0	11,6	22,7	16,8	5,6	5,8	11,8	23,3	0,0	12,1
Hr.m. úmrtnosti (‰)	5,7	0,0	5,7	5,6	11,2	11,6	17,8	11,6	6,1	6,1
Hr.m. prirodzeného prírastku (‰)	-5,7	11,6	17,0	11,2	-5,6	-5,8	-5,9	11,6	-6,1	6,1
Hr.m. imigrácie (‰)	17,1	0,0	11,4	11,2	16,8	0,0	0,0	0,0	6,1	18,2
Hr.m. emigrácie (‰)	0,0	29,1	5,7	5,6	11,2	34,9	11,8	5,8	42,4	24,2
Hr.m. migračného salda (‰)	17,1	-29,1	5,7	5,6	5,6	-34,9	-11,8	-5,8	-36,4	-6,1
Hr.m. celkového prírastku (‰)	11,4	-17,4	22,7	16,8	0,0	-40,7	-17,8	5,8	-42,4	0,0

Zdroj: Štatistický úrad SR databáza DATAcube, vlastné prepočty

Vývoj počtu obyvateľov obce Turčiansky Ďur za ostatných 10 rokov má mierne klesajúci trend. V porovnaní s rokom 2014 bol počet obyvateľov obce na konci roku 2023 o 6 % nižší.



Graf 1: Vývoj počtu obyvateľov obce Turčiansky Ďur



Zdroj: Štatistický úrad SR databáza DATAcube, vlastné spracovanie

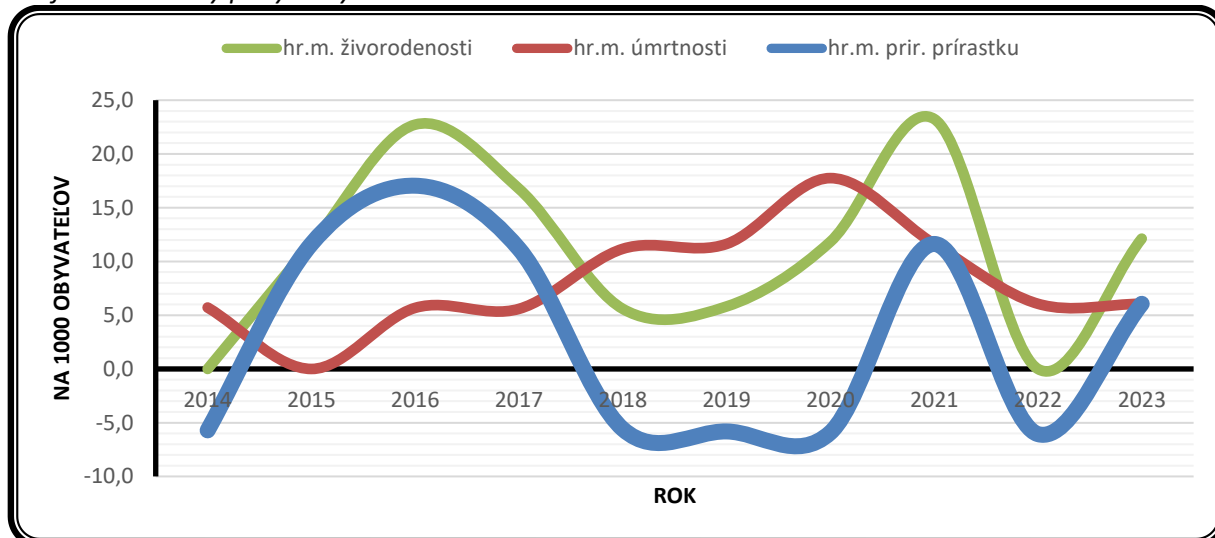
Úroveň natality za posledných 10 rokov mala pomerne nevyrovnaný priebeh, keď sa pohybovala v rozmedzí cca 0-23 ‰ (čo je však v obciach s takýmto nízkym počtom obyvateľov prirodzené). Počet narodených detí sa v obci medziročne pohyboval v rozmedzí 0-4. Priemerná hodnota ukazovateľa hrubej miery živorodenosti za celé hodnotené obdobie, teda za posledných 10 rokov, bola v Turčianskom Ďure 11,0 ‰. Obec teda v tomto ukazovateli dosahuje priaznivé hodnoty. Pre porovnanie, v okrese Martin sa hr. m. živorodenosti pohybuje na úrovni cca 7,0 ‰, v Žilinskom kraji 9,0 ‰ a v Slovenskej republike na úrovni cca 9,0 ‰.

Medziročný vývoj počtu zomrelých mal, na rozdiel od počtu živonarodených, vyrovnanejší priebeh. Najmenej zomrelých za posledných 10 rokov bolo v roku 2015 (v tomto roku v obci nezomrela žiadna osoba), najviac v roku 2020 (3 osoby). Úroveň mortality sa teda pohybovala v rozmedzí od 0,0 po 17,8 ‰, pričom priemer za posledných 10 hodnotených rokov bol v Turčianskom Ďure 8,1 ‰. V obci teda môžeme pozorovať nižšiu mieru úmrtnosti akú má Slovenská republika (cca 10,0 ‰), Žilinský kraj (9,5 ‰) i okres Martin (cca 10,0 ‰).

Takéto hodnoty hrubej miery živorodenosti a hrubej miery úmrtnosti sa odzrkadľujú v bilancii prirodzeného pohybu obyvateľstva Turčianskeho Ďura. Obec bola počas hodnoteného obdobia 5x populačne zisková a rovnako 5x populačne stratová. Keďže však populačné prírastky boli vyššie ako populačné úbytky, obec za ostatných 10 rokov vykazuje pozitívnu bilanciu prirodzeného pohybu.



Graf 2: Prírodný pohyb obyvateľstva v rokoch 2014-2023

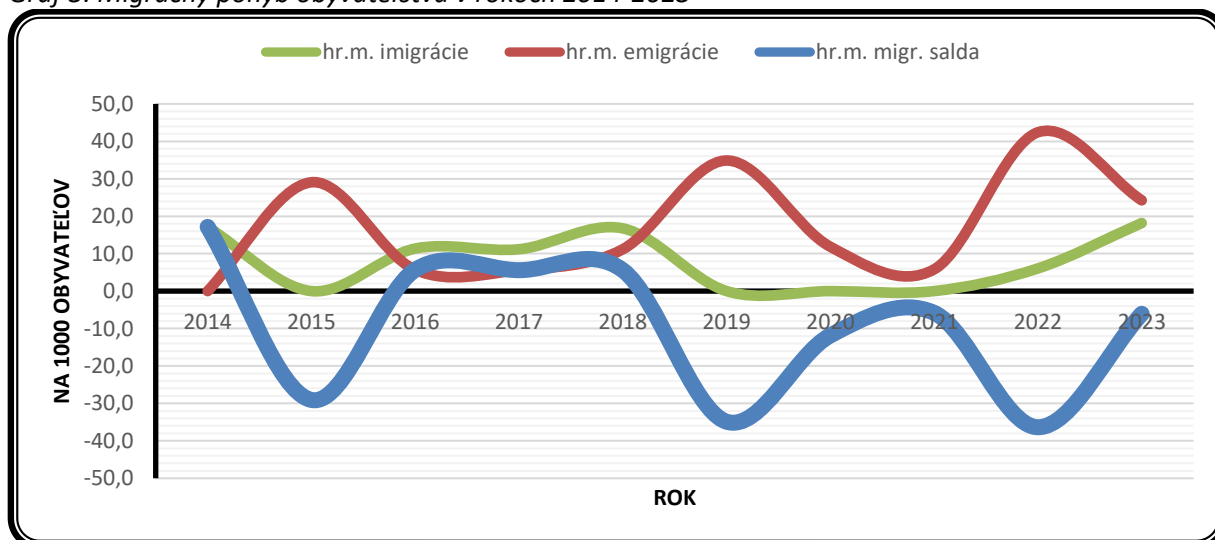


Zdroj: Štatistický úrad SR databáza DATAcube, vlastné spracovanie

Zatiaľ čo vývoj prírodného pohybu je v obci mierne pozitívny, vývoj z hľadiska migračného pohybu už takým nie je. Hrubá miera imigrácie sa v obci za posledných 10 rokov pohybovala v priemere na úrovni 8,1 ‰ (priemerne sa ročne prisťahovalo 1,4 osoby). Hrubá miera emigrácie v hodnotenom období dosahovala oveľa vyššie hodnoty, pričom jej priemerná úroveň bola 17,1 ‰ (v priemere 2,9 vystáhaných osôb ročne).

Výsledkom hore uvedených procesov bol nepriaznivý vývoj migračného salda, ktoré sa pohybovalo v rozmedzí od -6 osôb v rokoch 2019 a 2022 po +3 osoby v roku 2014. Kladné migračné saldo obec zaznamenala 4x, až 6x bolo migračné saldo záporné. Väčšinu hodnoteného obdobia teda obec vykazuje negatívnu bilanciu migračného salda, pričom z aspektu migrácie v nej prebiehajú prevažne depopulačné procesy. Možno teda konštatovať, že trend vývoja za posledných 10 rokov je nepriaznivý.

Graf 3: Migračný pohyb obyvateľstva v rokoch 2014-2023



Zdroj: Štatistický úrad SR databáza DATAcube, vlastné spracovanie

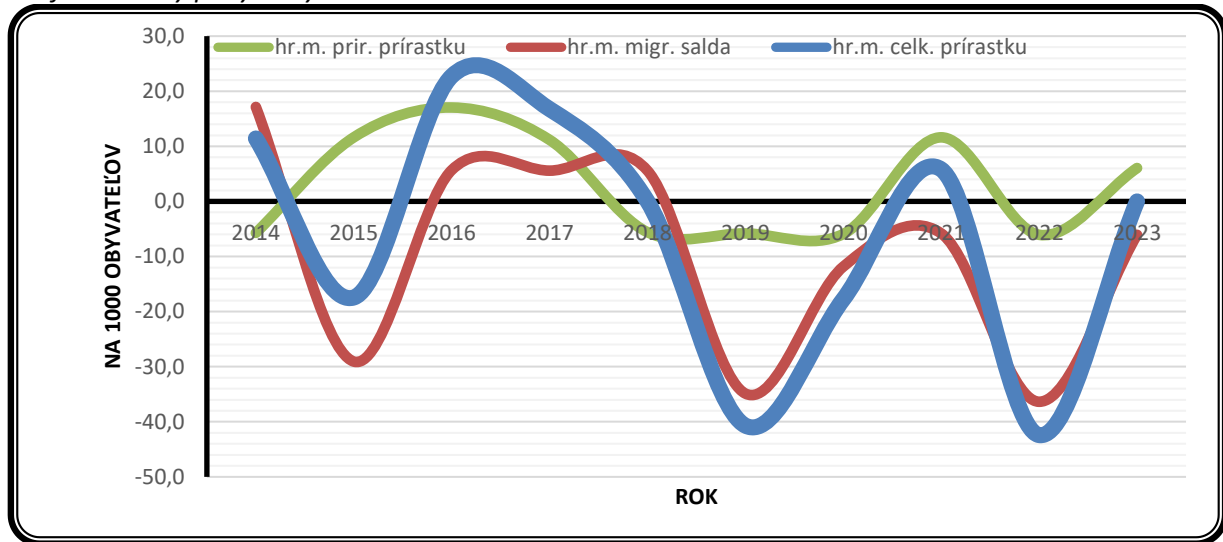
Hrubá miera prírodného prírastku dosiahla počas hodnoteného obdobia kladnú hodnotu (viac ľudí sa za ostatných 10 rokov narodilo ako zomrelo), čiže prírodnými populačnými procesmi počet obyvateľov poväčšine rástol. Naproti tomu, hrubá miera migračného salda dosahovala väčšinou



záporné hodnoty, znamenajúce migračný úbytok obyvateľstva (viac ľudí sa z obce v danom roku vysťahovalo ako sa do nej prisťahovalo).

Výsledkom kombinácie vyššie popísaných prirodzených populačných procesov a migračných procesov je celkový úbytok obyvateľov obce Turčiansky Ďur. Celkovú situáciu ohľadne populačného vývoja v obci možno teda hodnotiť negatívne (keďže počet obyvateľov zo strednodobého hľadiska mierne klesá).

Graf 4: Celkový pohyb obyvateľstva v rokoch 2014-2023



Zdroj: Štatistický úrad SR databáza DATAcube, vlastné spracovanie

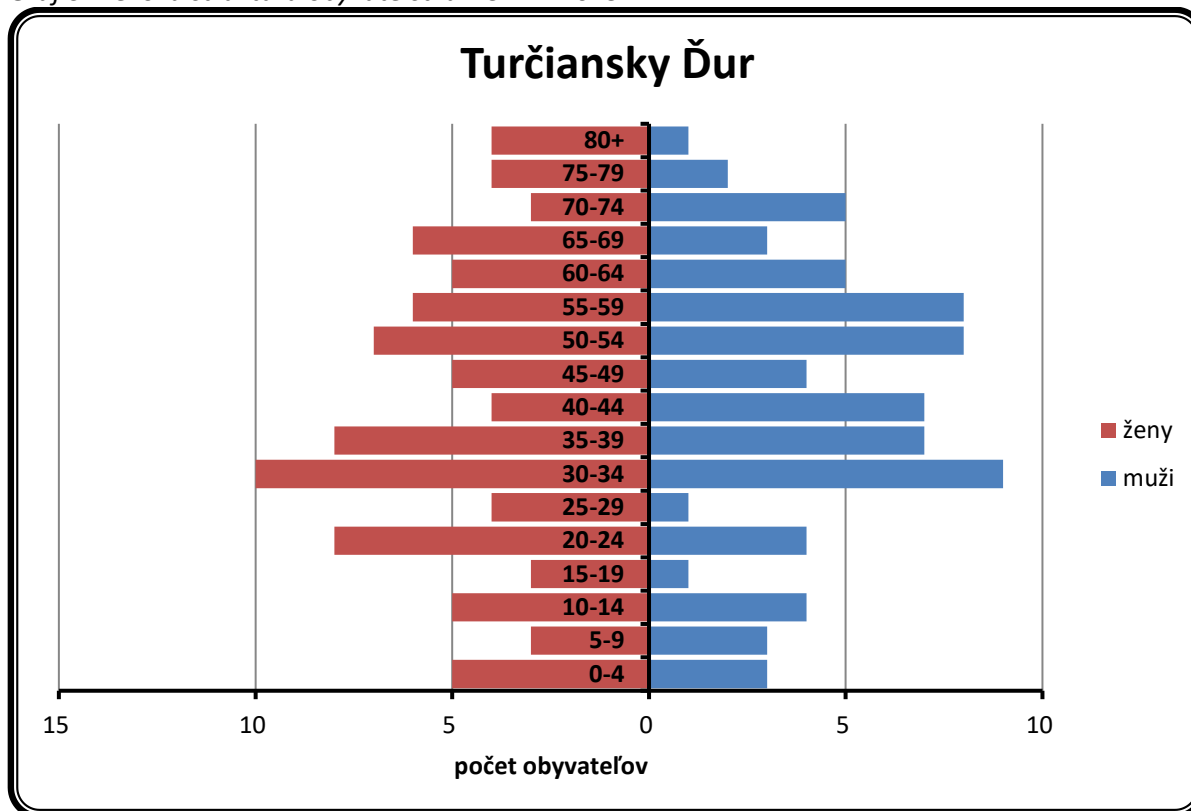
Štruktúra obyvateľov podľa pohlavia a veku

Veková pyramída obyvateľstva Turčianskeho Ďura ukazuje, že v obci sa z pohľadu demografickej reprodukcie nachádza regresívny typ populácie, keďže početnosť predreprodukčnej zložky (0-14 r.) nedosahuje početnosť poreprodukčnej (nad 50 r.) zložky obyvateľstva (v pomere 23 k 67 k 31.12.2023). Najvyššie zastúpenie v štruktúre obyvateľstva Turčianskeho Ďura majú vekové skupiny (podľa poradia) 30-34 ročných (19 obyvateľov), 35-39 ročných a 50-54 ročných (zhodne po 15 obyvateľov). K 31.12.2023 tu spomedzi 165 obyvateľov žilo 23 detí do 14 rokov a 28 seniorov vo veku nad 65 rokov. Zo spomínaných 165 obyvateľov tu k uvedenému dátumu žilo 75 mužov a 90 žien.

V nadväznosti na typ vekovej pyramídy a typ populácie možno konštatovať, že z dlhodobého hľadiska bude prostredníctvom prirodzeného pohybu počet obyvateľov obce (pri nezmenených podmienkach) klesať.



Graf 5: Veková štruktúra obyvateľstva k 31.12.2023



Zdroj: Štatistický úrad SR databáza DATAcube, vlastné spracovanie

Obyvateľstvo obce rýchlo starne. Ako vidieť z nasledujúcej tabuľky, priemerný vek obyvateľstva sa za ostatných 10 rokov zvýšil zo 40,34 na 42,55 rokov. V porovnaní s priemerom Slovenskej republiky žije v obci trochu staršie obyvateľstvo, to zároveň starne mierne rýchlejším tempom ako je priemer SR.

Tabuľka 2: Vývoj priemerného veku obyvateľstva

Priemerný vek / rok	2014	2015	2016	2017	2018	2019	2020	2021	2022	2023
Turčiansky Ďur	40,34	41,73	41,68	41,78	41,82	42,92	42,97	41,94	42,61	42,55
Slovenská republika	39,87	40,13	40,37	40,59	40,82	41,06	41,26	41,39	41,62	41,91

Zdroj: Štatistický úrad SR databáza DATAcube, vlastné spracovanie

Národnostná, konfesijná a vzdelanostná štruktúra

Národnostné zloženie obyvateľstva Turčianskeho Ďura bolo v čase Sčítania obyvateľov, domov a bytov v roku 2021 takmer homogénne, keďže v ňom podľa jeho výsledkov výrazne dominovala slovenská národnosť s 94,7 % obyvateľov (162 zo 171 osôb).

Tabuľka 3: Štruktúra obyvateľov podľa národnosti

Národnosť	Počet obyvateľov	Podiel (%)
slovenská	162	94,7
nezistená	9	5,3
SPOLU	171	100,0

Zdroj: SODB 2021



V konfesionalnej štruktúre obyvateľstva v čase Sčítania 2021 výrazne dominovalo rímskokatolícke vierovyznanie so 73,1 % obyvateľov (125 zo 171 obyvateľov), vyššie zastúpenie mala aj Evanjelická cirkev augsburského vyznania (6,4 %; 11 obyvateľov).

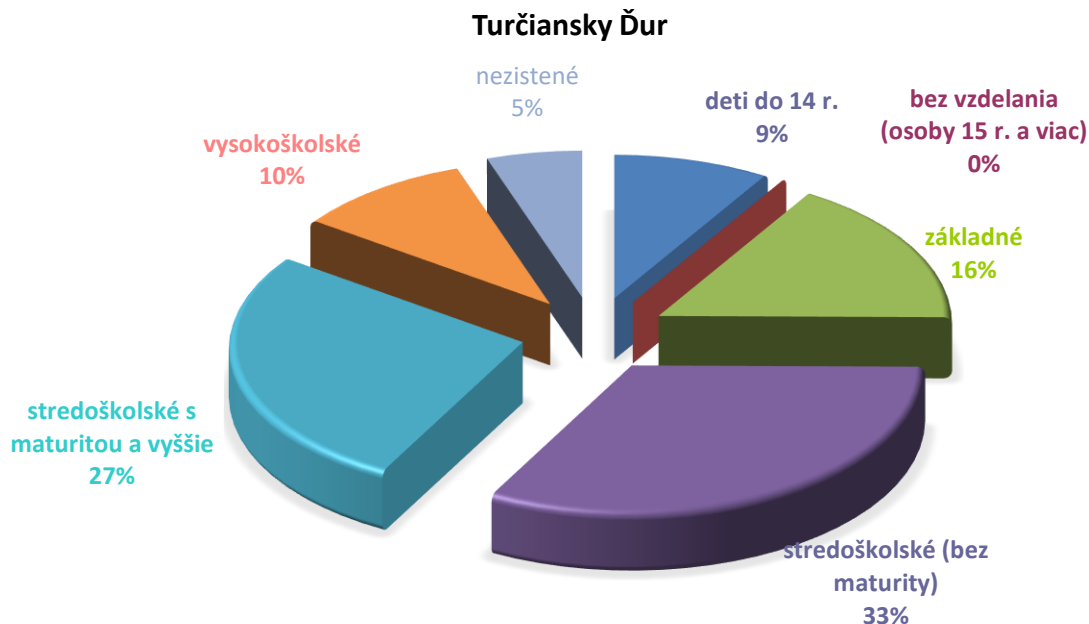
Tabuľka 4: Štruktúra obyvateľov podľa náboženského vyznania

Konfesia	Počet obyvateľov	Podiel (%)
bez náboženského vyznania	24	14,0
Rímskokatolícka cirkev	125	73,1
Evanjelická cirkev augsburského vyznania	11	6,4
Gréckokatolícka cirkev	1	0,6
ad hoc hnutia	1	0,6
nezistené	9	5,3
SPOLU	171	100,0

Zdroj: SODB 2021

Podľa výsledkov Sčítania obyvateľov, domov a bytov v roku 2021 (SODB 2021) malo v tom čase (k 1.1.2021) 16 % obyvateľov obce ako najvyššie dosiahnuté vzdelanie len základné vzdelanie (tzn. osoby vo veku 15 rokov a viac, ktoré neukončili žiadne vzdelanie + osoby s ukončeným základným vzdelaním). Stredoškolské vzdelanie bez maturity (max. výučný list) malo 33 % a stredoškolské vzdelanie s maturitou a vyššie 27 % obyvateľov Turčianskeho Ďura. Vysokoškolské vzdelanie v roku 2021 malo 10 % obyvateľov obce.

Graf 6: Štruktúra obyvateľstva podľa najvyššieho ukončeného vzdelania



Zdroj: SODB 2021

Nezamestnanosť

Výrazným sociálno-ekonomickým javom spojeným s existenciou trhu práce je nezamestnanosť. Tá predstavuje jednak vážny ekonomický problém, pretože reprezentuje stratenú potenciálnu hodnotu celej ekonomiky, no zároveň je i významným sociálnym indikátorom, pretože, ako to dokazujú viaceré



štúdie, je spojená s takými spoločenskými javmi, ako je zvýšená rozvodovosť, kriminalita, zlé mentálne a fyzické zdravie, rôzne sociálno-patologické javy a pod.

Existencia nezamestnanosti má teda silný vplyv na život samotných nezamestnaných. Strata zamestnania prináša pre jednotlivca rôzne negatívne dôsledky, ktoré sa netýkajú len poklesu životnej úrovne, spojeného s poklesom príjmu, ale aj výrazných zmien v každodennom živote, spoločenských vzťahoch, hodnotách, v sociálnych inštitúciách (najmä v rodine). Nezamestnaní majú menej priestoru pre prijímanie zásadných rozhodnutí o svojom živote a menšiu šancu rozvíjať svoje zručnosti. S výskytom nezamestnanosti, najmä dlhodobej, hrozí pre jednotlivca riziko asociálneho správania, spôsobené nadbytkom času, nudou, nedostatkom programu a povinností a vylúčením zo spoločnosti. Medzi najcitlivejšie a najzávažnejšie dôsledky nezamestnanosti patrí výskyt chudoby. Chudoba a nezamestnanosť sú totiž veľmi úzko korelujúce fenomény, spôsobujúce jednotlivcom ťažké sociálne a psychologické dôsledky.

Počet uchádzačov o zamestnanie sa v obci Turčiansky Ďur za posledných 10 rokov pohyboval v rozmedzí 4 až 17. Miera nezamestnanosti sa teda v obci v ostatnom období pohybovala v rozpätí od 4,3 % (2023) po 18,5 % (2014). Pre porovnanie, k 31.12.2023 bola miera nezamestnanosti v Žilinskom kraji na úrovni 4,6 % a v Slovenskej republike 6,1 %.

Podiel uchádzačov o zamestnanie v produktívnom veku² na celkovom počte obyvateľov v produktívnom veku bol k 31.12.2023 v okrese Martin na úrovni 3,0 %, v Žilinskom kraji 3,5 % a v Slovenskej republike 4,7 %. V okolitých okresoch, s ktorými okres Martin susedí, bol tento podiel nasledovný: Žilina 3,1 %, Dolný Kubín 4,1 %, Ružomberok 4,2 %, Banská Bystrica 3,6 %, Turčianske Teplice 4,7 % a Prievidza 4,3 %.

Tabuľka 5: Vývoj nezamestnanosti v obci

k 31.12.	2014	2015	2016	2017	2018	2019	2020	2021	2022	2023
Počet UoZ	17	14	8	5	7	6	9	6	10	4
Miera nezamestnanosti* (%)	18,5	15,2	8,7	5,4	7,6	6,5	9,8	6,5	10,9	4,3

* Na výpočet miery nezamestnanosti bol použitý údaj o ekonomicky aktívnom obyvateľstve v obci zo Sčítania obyvateľov, domov a bytov v roku 2021.

Zdroj: SODB 2021, UPSVaR, vlastné spracovanie

² Od roku 2023 už UPSVaR nezverejňuje za okresy SR ukazovateľ „miera nezamestnanosti“ (ktorý sa vypočíta na základe počtu ekonomicky aktívnych obyvateľov v okrese), ale iný ukazovateľ – „Podiel UoZ v produktívnom veku na obyvateľstve v produktívnom veku“ v danom okrese (ako sám názov napovedá – ukazovateľ sa vypočíta na základe počtu obyvateľov v produktívnom veku; udáva sa taktiež v %). Tento „nový“ ukazovateľ býva oproti miere nezamestnanosti spravidla o cca 1 až 3 p.b. nižší (v závislosti od územnej jednotky).



Graf 7: Počet evidovaných UoZ v rokoch 2014-2023 (k 31.12.)



Zdroj: Štatistický úrad SR databáza DATAcube, UPSVaR, vlastné spracovanie

Na konci roku 2023 boli v obci Turčiansky Ďur prostredníctvom Úradu práce, sociálnych vecí a rodiny evidovaní 4 uchádzači o zamestnanie – z toho 3 muži a 1 žena. Najvyšší podiel v štruktúre UoZ podľa klasifikácie zamestnaní majú v Turčianskom Ďure osoby, ktoré bezprostredne pred zaradením do evidencie boli bez zamestnania (3 zo 4 UoZ; 75,0 %). To sú tie osoby, ktoré doposiaľ ešte nikdy nepracovali (teda absolventi, ženy, ktoré boli hneď po skončení štúdia na materskej/rodičovskej dovolenke, dlhodobo nezamestnané osoby, ktoré si od ukončenia školy doteraz žiadne zamestnanie nenašli a pod.).

Domový a bytový fond

Charakteristika bytového fondu v Turčianskom Ďure je na priemernej úrovni. V čase Sčítania 2021 (SODB 2021) sa v obci nachádzalo spolu 40 domov, v ktorých bolo až 65 bytov. V štruktúre domového fondu prevládali predovšetkým rodinné domy (33 domov; 82,5 %). V obci sa však nachádza aj 5 bytových domov (všetky sú v súkromnom vlastníctve).

Napojenie na verejný vodovod malo v tom čase 37 domov (92,5 %). Keďže v obci nie je vybudovaná verejná kanalizácia, žiadny dom nie je na ňu napojený. V obci sa nachádzajú najmä stredne veľké byty (s 3 obytnými miestnosťami).

Tabuľka 6: Počet domov podľa typu domu

Typ domu	Počet domov	Podiel (%)
rodinný dom	33	82,5
bytový dom	5	12,5
polyfunkčná budova	0	0,0
ostatné budovy na bývanie	0	0,0
neskolaudovaný rodinný dom	0	0,0
núdzový objekt, neurčený na bývanie	0	0,0
inštitucionálne alebo kolektívne zariadenia	0	0,0
ostatné	2	5,0
nezistený	0	0,0
SPOLU	40	100,0

Zdroj: SODB 2021



Tabuľka 7: Štruktúra domov podľa typu vodovodnej prípojky

	v dome - z verejnej siete	v dome - vlastná	mimo domu - z verejnej siete	mimo domu - vlastná	bez prípojky	nezistený	Spolu
Počet domov	4	1	33	0	0	2	40
Podiel (%)	10,0	2,5	82,5	0,0	0,0	5,0	100,0

Zdroj: SODB 2021

Tabuľka 8: Štruktúra domov podľa typu kanalizačného systému

	septik, žumpa	prípojka na kanalizačnú sieť	domáca čistička odpadových vôd	bez kanalizácie	nezistený	Spolu
Počet domov	28	0	8	2	2	40
Podiel (%)	70,0	0,0	20,0	5,0	5,0	100,0

Zdroj: SODB 2021

Tabuľka 9: Byty podľa obytných miestností

	1 obytná miestnosť	2 obytné miestnosti	3 obytné miestnosti	4 obytné miestnosti	5 a viac obytných miestností	nezistené	Spolu
Počet bytov	5	16	25	9	8	2	65
Podiel (%)	7,7	24,6	38,5	13,9	12,3	3,1	100,0

Zdroj: SODB 2021

Mimoriadne dôležitým faktorom z pohľadu rozvoja obce (nielen z pohľadu rozvoja individuálnej bytovej výstavby, ale z pohľadu komplexného rozvoja – tzn. napr. aj poľnohospodárstva, budovania infraštruktúry, prípadných nájomných vzťahov k pozemkom a pod.) je jednoduchosť / resp. komplikovanosť vlastníckej štruktúry pozemkov v katastri obce. V tejto súvislosti možno konštatovať, že štruktúra vlastníckych vzťahov k pozemkom v katastri obce Turčiansky Ďur je mimoriadne komplikovaná (obrovský počet parciel; väčšina parciel zapísaná v registri „E“; obrovské množstvo spoluvlastníkov na jednotlivých parcelách a pod.). Riešením tohto (z pohľadu komplexného rozvoja obce) negatívneho javu je vykonanie komplexného projektu pozemkových úprav (PPÚ) v extraviláne.

Dopravná infraštruktúra

Z aspektu pripojenia obce na medzinárodné a rýchlostné cestné a železničné komunikácie je poloha Turčianskeho Ďura pomerne výhodná. Najdôležitejšia dopravná tepna Slovenska – diaľnica D1, sa totižto nachádza (výjazd na diaľnicu) cca 30 km od obce, pri Vrútkach. Podobne je to aj s napojením na hlavnú železničnú tepnu Slovenska, ktorá taktiež prechádza Vrútkami.

Samotná obec Turčiansky Ďur leží popri ceste III. triedy č. 2163, ktorá pripája obec na cestu II. triedy č. 519 (tá prechádza východne od intravilánu Turčianskeho Ďura, tvorí spojnicu Príboviec s Nitrianskym Pravnom). Na túto cestu III. triedy sa napája sieť miestnych komunikácií.

Väčšina miestnych komunikácií v Turčianskom Ďure má bezprašnú povrchovú úpravu s rôznym (avšak v niektorých častiach obce pomerne úzkym) šírkovým usporiadaním. Kvalita miestnych ciest v obci je poväčšine na dobrej úrovni. Chodníky sú v obci vybudované len v krátkych úsekoch pri kultúrnom



dome a obecnom úrade. Kvôli špecifickým územno-technickým pomerom (cesty, na ktoré nadväzujú súkromné pozemky) je budovanie ďalších chodníkov popri miestnych komunikáciách poväčšine veľmi ťažko realizovateľné.

Technická infraštruktúra

Obec má technickú infraštruktúru vybudovanú na priemernej úrovni. Vybudovaný je verejný vodovod, ktorého prevádzkovateľom je spoločnosť TURVOD. Verejný vodovod je však z dôvodu svojej zastaranosti značne poruchový. Vybudovaná nie je kanalizácia ani ČOV – odvádzanie splaškových vôd sa tak realizuje poväčšine do žump, ktoré sú následne ich majitelia povinní vyprázdňovať v súlade so zákonom o vodách. Nakoľko z finančného hľadiska ide (v prípade výstavby verejnej kanalizácie) o extrémne náročný projekt, jeho realizácia nie je možná z vlastných prostriedkov obce, možná je výlučne s využitím externých zdrojov.

Obec nie je plynofikovaná, všetky časti obce sú však plne elektrifikované. V Turčianskom Ďure funguje verejné osvetlenie, ktoré bolo z dôvodu vyššej energetickej účinnosti (a úspornosti) zrekonštruované a zavedené bolo LED osvetlenie. Obecný rozhlas je funkčný, dostupný je mobilný signál aj internetové pripojenie.

Tabuľka 10: Vybavenie technickou infraštruktúrou

Technická infraštruktúra	
vodovod	áno
kanalizácia	nie
ČOV	nie
plyn	nie
elektrina, verejné osvetlenie	áno
obecný rozhlas	áno
mobilný operátor	áno
internet	áno

Zdroj: Obecný úrad

Zdravotnícka a sociálna infraštruktúra, služby

Obyvatelia Turčianskeho Ďura musia za primárnu zdravotnú starostlivosť dochádzať. Ambulancie primárnej zdravotnej starostlivosti pre obyvateľov obce Turčiansky Ďur, v rámci ktorých sa zriaďujú zdravotné obvody (ambulancia všeobecného lekára pre dospelých, všeobecného lekára pre deti a dorast, ambulancia zubného lekára a gynekologická ambulancia), sa totižto nachádzajú v Kláštore pod Znievom. Ďalšie špecializované zdravotné ambulancie sa nachádzajú v okolitých mestách.

V Turčianskom Ďure je zriadený Dobrovoľný hasičský zbor obce (DHZ-O), ktorý má na svoju činnosť k dispozícii hasičskú stanicu (tá je stavebnou súčasťou spoločnej budovy s obecným úradom). Spomedzi základných služieb nie je v obci k dispozícii žiadna predajňa rozličného tovaru, pohostinské služby, pošta ani bankomat. Najbližšie pobočky banky a zdravotnej poisťovne sa nachádzajú v Martine.

Tabuľka 11: Základné parametre zdravotníckej a sociálnej infraštruktúry (2024)

Všeobecný lekár pre dospelých	nie	Zariadenie sociálnych služieb	nie
Všeobecný lekár pre deti a dorast	nie	Pošta	nie
Stomatologická ambulancia	nie	Predajňa zmiešaného tovaru	nie
Gynekologická ambulancia	nie	Bankomat	nie
Lekáreň	nie	Stanica Hasičského a záchr. zboru	nie
Záchranná zdravotná služba	nie	Dobrovoľný hasičský zbor obce	áno

Zdroj: Obecný úrad



Z hľadiska poskytovania sociálnych služieb (na základe zákona o sociálnych službách) zabezpečuje obec Turčiansky Ďur svojim obyvateľom nasledovné sociálne služby a sociálnu pomoc:

- **posudková činnosť na účely odkázanosti na sociálnu službu:** povinná činnosť, ktorú obec v prípade potreby zabezpečuje na základe zákona o sociálnych službách;
- **základné sociálne poradenstvo:** v prípade potreby poskytovanie potrebných informácií jednotlivcom.

V obci nepôsobia žiadni iní verejní ani neverejní poskytovatelia sociálnych služieb. Priaznivou skutočnosťou v sociálnej oblasti je však fungovanie Jednoty dôchodcov Slovenska.

Školstvo, kultúrno-spoločenský život a šport

V Turčianskom Ďure sa žiadna škola ani školské zariadenie nenachádza. Deti z obce dochádzajú do materskej školy najmä do obce Kláštor pod Znievom. Žiaci z obce, plniaci si povinnú školskú dochádzku, dochádzajú taktiež najmä do Kláštoru pod Znievom, keďže s touto obcou má obec Turčiansky Ďur zriadený spoločný školský obvod. Najbližšie stredné školy, ktoré môžu študenti z Turčianskeho Ďura navštevovať, sa nachádzajú v Martine a v okolitých mestách.

Kultúrny život v obci je primeraný veľkosti obce – počas roka sa tu koná niekoľko kultúrno-spoločenských podujatí. Z hľadiska infraštruktúry kultúrnych zariadení má obec vybudovaný kultúrny dom, ktorý je však potrebné zrekonštruovať. V obci je zriadená aj obecná knižnica, tá však prevádzkovaná nie je. Z hľadiska fungovania rôznych kultúrno-spoločenských telies možno konštatovať, že v obci nepôsobí žiadna folklórna skupina ani ochotnícke divadelné teleso, v rámci ktorého by mohli miestni obyvatelia pôsobiť.

Pre potreby športového vyžitia obyvateľov nie je v obci k dispozícii žiadne športové ani detské ihrisko. V budove obecného úradu je však miestnym obyvateľom k dispozícii posilňovňa.

Tabuľka 12: Infraštruktúra kultúry a športu

Kultúrny dom	áno	Telocvičňa	nie
Kino	nie	Športové ihrisko prírodné	nie
Obecná knižnica	áno	Športové ihrisko umelé	nie
Ochotnícky divadelný súbor	nie	Detské ihrisko	nie
Folklórny súbor	nie	Športový klub	nie

Zdroj: Obecný úrad

Hospodárske pomery

Polohová atraktivita územia

V Slovenskej republike sa v plnej miere uplatňuje západo-východný gradient rozvoja, ktorý je odzrkadlením západo-východného gradientu rozvoja v Európe (v súvislosti s ekonomickou výkonnosťou krajín sa v Európe spomína taktiež severo-južný gradient rozvoja). Na Slovensku sa daná skutočnosť prejavuje tým spôsobom, že najvyspelejšie regióny sa nachádzajú v jeho západnej a najzaostalejšie v jeho východnej časti, pričom úroveň rozvoja smerom od západu na východ postupne klesá³ (najmä čo sa týka ukazovateľov ako tvorba HDP, miera nezamestnanosti, ekonomická aktivita obyvateľstva, príjmy obyvateľstva, tvorba nových pracovných miest, ale aj infraštruktúrne vybavenie regiónov, kvalita domového a bytového fondu a pod). Makropolohová atraktivita obce Turčiansky Ďur, ležiacej v regióne Turca, je teda z aspektu jej potenciálu pre pritiažnutie investícií do priemyselnej

³ Presnejšie, v súvislosti s úrovňou rozvoja jednotlivých slovenských regiónov sa v odbornej literatúre spomína rozdelenie Slovenska na bohatý (severo) západ a chudobný (juho) východ, pričom región Turca patrí práve do tej bohatšej časti.



výroby, resp. do prevádzok s vysokým počtom zamestnancov (napr. rôzne centrálné veľkosklady a pod.) priaznivá, keďže leží v blízkosti ekonomicky najrozvinutejších regiónov krajiny.

Podobne ako má obec z makropolohového hľadiska pomerne výhodnú polohu v rozvinutom regióne Turca, aj z mezopolohového hľadiska je jej lokalizácia výhodná. Poloha Turčianskeho Ďura vo vzťahu k regionálnym ekonomickým centram a vo vzťahu k dopravnej infraštruktúre nadregionálneho významu (prítomnosť ktorej zvyšuje lokalizačný potenciál územia pre rôzne investície) je totižto priaznivá. Najvýraznejším ekonomickým centrom v regióne je mesto Martin (Žilina ešte môže tvoriť rádius dennej dochádzky do zamestnania), pričom obec leží na spojnici miest Martin a Turčianske Teplice). Dôležité cestné aj železničné komunikačné línie sú vedené severne od Martina.

Vzhľadom na vyššie uvedené by asi nebolo namieste domnievať sa, že priamo obec Turčiansky Ďur má veľký potenciál pre prilákanie rôznych významných investícií (napr. do priemyselnej výroby) s vyšším počtom nových pracovných miest. V blízkosti obce sa však nachádzajú viaceré väčšie aj menšie centrá zamestnanosti (najmä Martin, Vrútky a Turčianske Teplice; vzdialenejšia je už Žilina), ktoré zabezpečujú pracovné príležitosti pre široké okolie a ktoré majú zároveň potenciál tvorby ďalších nových pracovných miest. Obyvateľstvo obce teda môže svoju zamestnanosť riešiť formou dennej dochádzky do zamestnania do okolitých miest.

Polnohospodárstvo, priemysel a cestovný ruch

V katastri obce sú len malé plochy poľnohospodárskej pôdy. V jej štruktúre mierne prevláda orná pôda (43 ha) nad trvalými trávnyimi porastmi (32 ha). V poľnohospodárskej výrobe majú teda vzhľadom k dostupným plochám ornej pôdy i TTP pomerne priaznivé podmienky tak rastlinná, ako aj živočíšna poľnohospodárska výroba⁴. V katastri obce hospodári jeden subjekt poľnohospodárskej veľkovýroby – spoločnosť Turiec Agro s.r.o. Tento podnikateľský subjekt v Turčianskom Ďure vykonáva rastlinnú aj živočíšnu výrobu.

Z hľadiska priemyselnej výroby sa v Turčianskom Ďure žiadne priemyselné prevádzky, ani menšie komerčné remeselné dielne, nenachádzajú. Obyvateľstvo obce pracujúce v priemysle dochádza za prácou najmä do Martina.

Tabuľka 13: Štruktúra pôdneho fondu (k 31.12.2023; v ha)

Poľnohospodárska pôda						
orná pôda	chmeľnice	vinice	záhrady	ovocné sady	TTP	spolu
42,9	0,0	0,0	1,0	0,0	32,4	76,4
Nepoľnohospodárska pôda						
lesné pozemky	vodné plochy	zastavané plochy a nádvorcia	ostatné plochy		Spolu	
0,0	0,0	15,5	1,8		17,3	
Celková výmera územia						93,6

Zdroj: Štatistický úrad SR databáza DATAcube, vlastné spracovanie

Cestovný ruch predstavuje interdisciplinárne odvetvie hospodárstva, na realizácii ktorého sa podieľa mnoho ďalších oblastí, ako sú napr. poľnohospodárstvo (v ostatnom období najmä ekologické poľnohospodárstvo a agroturistika), priemysel, stavebníctvo, služby a pod. Lokalizačné predpoklady cestovného ruchu vyjadrujú príťažlivosť územia pre účastníkov cestovného ruchu, vytvárajú motiváciu pre návštevu danej lokality. Obec Turčiansky Ďur leží pomerne blízko relatívne významných turistických regiónov v rámci Slovenska – Malej a Veľkej Fatry.

⁴ Toto konštatovanie sa však týka len dostupnej plochy na poľnohospodársku výrobu, neberieme tu do úvahy ďalšie dôležité faktory, ako sú napr. klimatické, orografické alebo pôdne pomery, prípadné nájomné vzťahy a pod.



Okrem národných parkov a chránených území sa v relatívnej blízkosti obce nachádzajú aj mnohé kultúrnohistorické a umelecko-historické pamiatky. Umelo vytvorené lokalizačné predpoklady CR (spoločenské aj kultúrno-historické) sú teda na veľmi dobrej úrovni. Z kultúrno-historických hmotných pamiatok a zariadení v neďalekom Martine sú významné najmä Slovenská národná knižnica, Národný cintorín, Turčianska galéria, SNM – Múzeum Andreja Kmeťa, Etnografické múzeum a mnoho iných. Medzi lokalizačné predpoklady CR patria aj kultúrno-spoločenské a športové podujatia, ktoré taktiež prispievajú k atraktivite okolitého regiónu a významne zvyšujú jeho návštevnosť. Počas roka sa ich v blízkom okolí koná viacero (napr. Turčianske slávnosti folklóru, Dni mesta Martin, Hornoturčianske dožinkové slávnosti, Martinský majáles, rôzne jarmoky a slávnosti v okolitých mestách a obciach a pod.). Lokalizačné predpoklady cestovného ruchu (prírodné aj umelo vytvorené) v okolitom regióne sú teda na dobrej úrovni.

Lokalizačné predpoklady rozvoja CR priamo v katastri obce Turčiansky Ďur sú zatiaľ na veľmi slabej úrovni. V obci nie je žiadna ponuka ubytovacích a stravovacích služieb pre turistov. Veľmi obmedzená je aj ponuka možností trávenia voľného času. V nadväznosti na všetky vyššie uvedené skutočnosti možno skonštatovať, že cestovný ruch v obci Turčiansky Ďur nebude pravdepodobne v blízkej budúcnosti odvetvím, ktoré by pre jej obyvateľov zabezpečovalo príjmy.

Finančné hospodárenie

Finančné hospodárenie obce sa realizuje prostredníctvom rozpočtu obce, zostavovaného podľa dikcie § 9 zákona č. 369/1990 Zb. o obecnom zriadení na obdobie jedného kalendárneho roka. Pravidlá rozpočtového hospodárenia obce upravuje zákon č. 583/2004 Z. z. o rozpočtových pravidlách územnej samosprávy a o zmene a doplnení niektorých zákonov. V § 5 uvedeného zákona sú príjmy obce definované nasledovne:

- a) výnosy miestnych daní a poplatkov podľa osobitného predpisu
- b) nedaňové príjmy z vlastníctva a z prevodu vlastníctva majetku obce a z činnosti obce a jej rozpočtových organizácií podľa tohto alebo osobitného zákona,
- c) úroky a iné príjmy z finančných prostriedkov obce,
- d) sankcie za porušenie finančnej disciplíny uložené obcou,
- e) dary a výnosy dobrovoľných zbierok v prospech obce,
- f) podiely na daniach v správe štátu podľa osobitného predpisu,
- g) dotácie zo štátneho rozpočtu na úhradu nákladov preneseného výkonu štátnej správy v súlade so zákonom o štátnom rozpočte na príslušný rozpočtový rok a dotácie zo štátnych fondov,
- h) ďalšie dotácie zo štátneho rozpočtu v súlade so zákonom o štátnom rozpočte na príslušný rozpočtový rok,
- i) účelové dotácie z rozpočtu VÚC alebo z rozpočtu inej obce na realizáciu zmlúv podľa osobitných predpisov,
- j) prostriedky z EÚ a iné prostriedky zo zahraničia poskytnuté na tento účel,
- k) iné príjmy ustanovené osobitnými predpismi.

Obec môže na plnenie svojich úloh použiť aj prostriedky mimorozpočtových peňažných fondov, prostriedky získané z rozdielu medzi výnosmi a nákladmi z podnikateľskej činnosti po zdanení, návratné zdroje financovania a združené prostriedky.

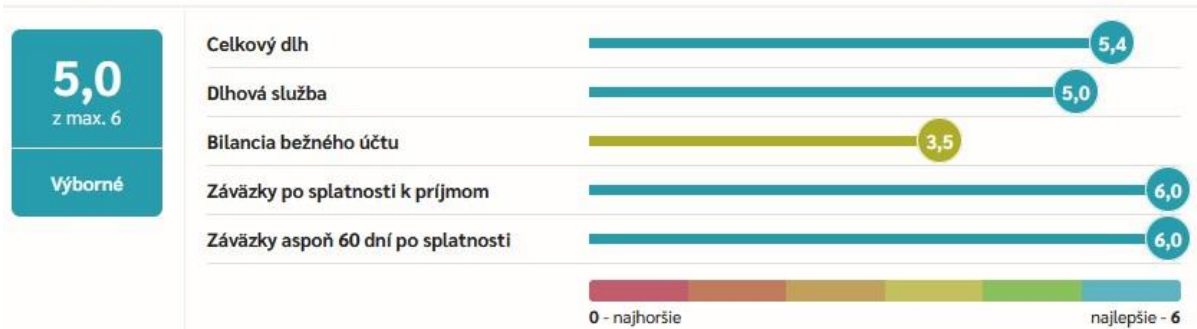
V súlade s § 9 zákona č. 583/2004 Z. z. o rozpočtových pravidlách územnej samosprávy zostavuje viacročný rozpočet. Tento viacročný rozpočet predstavuje ekonomický nástroj finančnej politiky obce, v ktorom sú v rámci jej pôsobnosti vyjadrené zámery rozvoja územia a potrieb obyvateľov vrátane programov obce najmenej na tri rozpočtové roky.

Ako ukazuje nasledujúci obrázok, obec Turčiansky Ďur má vynikajúce finančné zdravie. Ide o hodnotenie spoločnosti INEKO, ktorá na základe rôznych kritérií vypočítava finančné zdravie jednotlivých slovenských samospráv. Obec Turčiansky Ďur získala 5,0 bodu zo 6 možných. Finančné zdravie samosprávy je za obdobie kalendárneho roku 2022 (novšie dáta zatiaľ k dispozícii nie sú).



Obrázok 1: Finančné zdravie obce Turčiansky Ďur

Finančné zdravie



Zdroj: www.hospodarenieobci.sk



A.II Analýza vonkajšieho prostredia

Vonkajšie prostredie v kontexte tohto Programu hospodárskeho a sociálneho rozvoja predstavuje pre obec tie oblasti, ktoré síce ovplyvňujú jej rozvoj (v rôznej miere, či už významne alebo len okrajovo), avšak obec ich zároveň nedokáže svojou činnosťou nijako ovplyvniť. V makroregionálnej mierke je dôležitým činiteľom rozvoja obce európsky rozvojový koncept „Red octopus“, ktorý stanovuje hlavné rozvojové centrá Európy. Ide o tzv. „červenú chobotnicu“ (pomenovanie podľa tvaru tejto rozvojovej siete), ktorá spája najrozvinutejšie európske sídelné a aglomeračné centrá a centrá, ktoré majú najväčší potenciál ďalšieho rozvoja. Jedno z ramien „červenej chobotnice“ prechádza aj Slovenskom, a to jeho juhozápadnou časťou (oblasť Bratislavy). Obec Turčiansky Ďur je teda od tohto ramena značne vzdialená.

Koncepcia územného rozvoja Slovenska 2001 (KURS 2001) vyhodnotila jednotlivé sídelné centrá Slovenska ako terciárne centrá, t.j. centrá na základe ich terciárnej obslužnosti (úrovne vybavenosti vybranou vyššou občianskou vybavenosťou). Takýmto spôsobom bolo na národnej úrovni vytvorených päť skupín obcí (okrem Bratislavy a Košíc, ktoré stoja samostatne a nepatria do žiadnej skupiny), ktoré naznačujú úroveň obsluhy ako pre vlastné mesto, tak pre jeho zázemie (prvé tri skupiny sa pritom členia na dve podskupiny). Najbližšie centrá osídlenia pre obec Turčiansky Ďur predstavujú mestá Martin (1b. skupina centier) a Turčianske Teplice (3b. skupina).

Okrem centier osídlenia KURS 2001 na Slovensku stanovila jadrové ťažiská osídlenia, ktoré sú navzájom pospájané rozvojovými osami I. stupňa. Ostatné sídelné centrá sú pospájané osami II. a III. stupňa. Tieto rozvojové a urbanizačné osi sú súčasťou vyvázenej hierarchizovanej sídelnej štruktúry. Podporujú sídelné väzby medzi obcami a rovnovážny sídelný rozvoj vrátane rozvoja vidieka. Vytvárajú podmienky pre dostupnosť k infraštruktúram, zachovanie a rozvoj prírodného a kultúrneho dedičstva a zabezpečujú požiadavky, ktoré sú na sídelnú štruktúru kladené z hľadiska ekonomických, sociálnych a environmentálnych potrieb. Koncepcia územného rozvoja Slovenska 2001 stanovuje tri stupne rozvojových osí, ktoré vychádzajú z nasledovných kritérií:

- rozvojová os prvého stupňa – prepája centrá osídlenia prvej skupiny a ťažiská osídlenia prvej úrovne v štáte a porovnateľné centrá mimo hraníc krajiny, zahŕňajúc najmenej jednu cestnú komunikáciu a jednu železnicu rýchlostného typu,
- rozvojová os druhého stupňa – prepája centrá osídlenia druhej skupiny a ťažiská osídlenia druhej úrovne s centrami osídlenia prvej skupiny a ťažiskami osídlenia prvej úrovne, resp. prepája centrá osídlenia druhej skupiny a ťažiská osídlenia druhej úrovne medzi sebou, zahŕňajúc najmenej jednu cestnú komunikáciu a jednu železnicu nadregionálneho významu alebo jednu rýchlostnú cestu,
- rozvojová os tretieho stupňa – prepája stredné centrá a ťažiská osídlenia tretej úrovne navzájom, ako aj ostatné vyhodnocované centrá osídlenia s ostatnými centrami osídlenia druhej skupiny.

Z pohľadu rozvoja územia Slovenska najdôležitejšia, teda rozvojová os I. stupňa, prepája Bratislavu a Košice dvomi smermi – severoslovenským dopravným koridorom (cez Žilinu, Poprad a Prešov) a juhoslovenským dopravným koridorom (cez Nitru, Zvolen, Lučenec a Rožňavu). Obec Turčiansky Ďur teda leží pomerne blízko tejto najvýznamnejšej osi (severnej), čo znamená, že je namieste očakávať ďalšie priaznivé rozvojové impulzy pre obec z vonkajšieho prostredia prostredníctvom súkromných investorov (ktorí sa nemusia usadiť priamo v obci; stačí aj usadenie v blízkosti obce – tak, aby vytvorili nové pracovné príležitosti v rámci rádia dennej dochádzky do zamestnania z obce Turčiansky Ďur).

Výrazným vonkajším rozvojovým impulzom pre oblasť okresu Martin by mohla byť zvýšená podpora zo strany vlády formou investičných stimulov pre tie priame zahraničné investície, ktoré sa realizujú čo najbližšie k tomuto regiónu (keď už nie priamo v ňom). Skúsenosti však ukazujú, že od roku 2002, kedy sa začalo s poskytovaním investičnej pomoci, jednotlivé slovenské vlády touto formou podporovali smerovanie priamych zahraničných investícií primárne do najrozvinutejších regiónov Slovenska (najmä do trojuholníka Bratislava – Trnava – Nitra, do Košíc a oblasti stredného Považia po Žilinu). Do oblasti Martina smerovala len malá časť investičnej pomoci vlády. Z prostredia investičnej pomoci teda len ťažko očakávať priaznivé rozvojové impulzy pre región v blízkej budúcnosti.



Štrukturálne fondy v programovom období 2021-2027

Jednou z možných ciest získavania finančných prostriedkov na realizáciu investičných akcií sú Európske štrukturálne a investičné fondy. Napriek tomu, že tieto európske štrukturálne a investičné fondy sú na Slovensku z aspektu regionálneho rozvoja definované ako „doplnkové“ zdroje financovania, v súčasnom modeli regionálnej politiky a nastavenia financovania samospráv sú práve tieto prostriedky z EŠIF hlavným zdrojom financií, bez ktorého by len ťažko boli samosprávy schopné financovať svoje rozvojové investičné projekty. V programovom období EÚ 2014 – 2020 čerpal Slovensko európske štrukturálne a investičné fondy v rámci Cieľa Investovanie do rastu a zamestnanosti a v rámci Cieľa Európska územná spolupráca. V roku 2023 sa toto programové obdobie (z hľadiska financovania a ukončenia projektov) končí, pričom aktuálne sa už nachádzame v programovom období 2021-2027.


Schválená je už Partnerská dohoda medzi Slovenskom a EÚ na nastávajúce programové obdobie 2021-2027 a taktiež Operačný program Slovensko (SR už teda v novom období bude mať len jeden operačný program, čo je oproti minulému obdobiu 2014-2020 významná zmena). Riadiaci orgán OP Slovensko (ktorým je MIRRI SK) a sprostredkovateľské orgány tak môžu pripravovať výzvy na podávanie projektov.

Ďalším významným zdrojom financovania rozvojových projektov v najbližších rokoch je pre Slovensko Plán obnovy a odolnosti Slovenskej republiky (tzv. Plán obnovy). Čiastočne z tohto Plánu obnovy môžu čerpať aj samosprávy. Plán obnovy sa však už nezaraďuje medzi EŠIF, ide o samostatný zdroj financovania, ktorý vznikol na podnet EÚ ako reakcia na krízu, spôsobenú pandémiou COVID-19. Plán obnovy reaguje najmä na jej ekonomické dopady, v podmienkach Slovenskej republiky však aj na dlhodobé systémové nedostatky v slovenskej spoločnosti (SR je povinná uskutočňovať aj niektoré reformy).

Obrázok 2: Programy politiky súdržnosti v programovom období 2021 - 2027

▶▶ PROGRAM SLOVENSKO	12 593 734 933 EUR
▶▶ PROGRAM RYBNÉ HOSPODÁRSTVO SLOVENSKEJ REPUBLIKY	15 225 428 EUR
▶▶ PROGRAMY PRE OBLASŤ VNÚTORNÝCH ZÁLEŽITOSTÍ	103 625 941,98 EUR

PROGRAMY ÚZEMNEJ SPOLUPRÁCE:
904 756 054 EUR (nielen slovenská obálka)



▶▶ Interreg VI-A Slovensko – Česko	85 323 597 EUR
▶▶ Interreg VI-A Slovensko – Rakúsko	55 500 000 EUR
▶▶ Interreg VI-A Poľsko - Slovensko	129 839 952 EUR
▶▶ Interreg VI-A Maďarsko – Slovensko	129 000 000 EUR
▶▶ Interreg NEXT HU – SK – RO – UA	66 092 505 EUR
▶▶ Interreg Danube Region Programme 2021-2027	215 000 000 EUR
▶▶ Interreg Central Europe Programme	224 000 000 EUR

Zdroj: Tvoríme lepšie Slovensko (brožúra MIRRI SK)



Obrázok 3: Prehľad finančných zdrojov Programu Slovensko na obdobie 2021 - 2027



Zdroj: Tvoríme lepšie Slovensko (brožúra MIRRI SK)

Zmena klímy

Veľmi dôležitý faktor, ktorý bude čoraz viac ovplyvňovať rozvoj obce Turčiansky Ďur a ktorý je potrebné nutne riešiť, je zmena klímy (samozrejme, tento faktor nevyplýva len na obec, ale pôsobí celosvetovo; v konečnom dôsledku však pôsobí aj lokálne – najčastejšie v podobe extrémnejších prejavov počasia ako sú horúčavy, povodne, suchá a pod.).

Zmena klímy ako fenomén 21. storočia sa stáva jednou z najväčších výziev environmentálnej politiky. Svetové ekonomické fórum vo svojej Správe o globálnych rizikách (2018), v ktorej pravidelne vyhodnocuje 50 najväčších globálnych rizík z hľadiska ich účinku, pravdepodobnosti a vzájomných interakcií, zaradilo extrémne prejavy počasia, krízu z nedostatku vody, prírodné katastrofy a zlyhanie zmierňovania zmeny klímy a adaptácie medzi 5 najväčších rizík súčasnosti (MŽP, 2018).

Za obdobie rokov 1881 – 2017 sa na Slovensku pozoroval:

- rast priemernej ročnej teploty vzduchu asi o 1,73 °C (z pohľadu ročných sezón k najrýchlejšiemu otepľovaniu dochádza v lete a na jar);
- priestorovo rozdielny trend ročných úhrnov atmosférických zrážok v priemere asi o 0,5 % (na juhu Slovenska bol pokles miestami aj viac ako 10 %, na severe a severovýchode ojedinele úhrn zrážok vzrástol do 3 %);
- pokles relatívnej vlhkosti vzduchu (na juhu Slovenska od roku 1900 doteraz o 5 %, na ostatnom území menej);
- pokles všetkých charakteristík snehovej pokrývky do výšky 1000 m n. m. takmer na celom území Slovenska (vo väčšej nadmorskej výške bol zaznamenaný jej nárast);
- vzrast potenciálneho výparu a pokles vlhkosti pôdy – charakteristiky výparu vody z pôdy a rastlín, vlhkosti pôdy, slnečného žiarenia potvrdzujú, že najmä juh Slovenska sa postupne vysušuje;
- zmeny v premenlivosti klímy (najmä zrážkových úhrnov) – príkladom sú v krátkom časovom intervale striedajúce sa extrémne vlhké a suché roky: extrémne suchý rok 2003 a čiastočne aj



2007, extrémne vlhké roky 2010 a 2016 a mimoriadne suchý rok 2011 a čiastočne aj 2012. Za ostatných 15 rokov došlo k významnejšiemu rastu výskytu extrémnych denných a niekoľkodenných úhrnov zrážok, čo malo za následok zvýšenie rizika lokálnych povodní v rôznych oblastiach SR. Na druhej strane v období rokov 1989 – 2017 sa oveľa častejšie ako predtým vyskytovalo lokálne alebo celoplošné sucho, ktoré bolo zapríčinené predovšetkým dlhými periódami relatívne teplého počasia s malými úhrnmi zrážok v niektorej časti vegetačného obdobia. Zvlášť výrazné bolo sucho v rokoch 1990 – 1994, 2000, 2002, 2003 a 2007, v niektorých regiónoch na západe Slovenska aj v rokoch 2015 a 2017.

Riešením, ktoré by malo v konečnom dôsledku zabrániť, alebo aspoň minimalizovať riziká a negatívne dôsledky zmeny klímy, je kombinácia zmierňovacích opatrení zameraných na znižovanie emisií skleníkových plynov (mitigácia) s opatreniami, ktoré znižia zraniteľnosť a umožnia adaptáciu človeka a ekosystémov s nižšími ekonomickými, environmentálnymi a sociálnymi nákladmi. Cieľom adaptácie je zmierniť nepriaznivé dôsledky zmeny klímy, znížiť zraniteľnosť a zvýšiť adaptívnu schopnosť prírodných a človekom vytvorených systémov voči aktuálnym, alebo očakávaným negatívnym dôsledkom zmeny klímy, a posilniť odolnosť celej spoločnosti zvyšovaním verejného povedomia v oblasti zmeny klímy a budovaním znalostnej základne pre účinnejšiu adaptáciu (MŽP, 2018).

STEEP analýza

Pri stretávaní sa s rôznymi problémami a výzvami je potrebné si uvedomiť, že ich riešenie môže byť v budúcnosti ovplyvnené rôznymi vonkajšími faktormi, ktoré obec nedokáže ovplyvniť. Úlohou STEEP analýzy (analýzy externého prostredia) je napomáhať tvorcom rozhodnutí predvídať budúci možný vývoj a na tieto zmeny sa pripraviť.

Formulár 1 (A8): STEEP analýza

Sociálne	Technologické	Ekonomické	Ekologické	Politické	Hodnoty
Starnutie obyvateľstva, emigrácia mladých ľudí do miest	Úroveň technológie poskytovateľa	Nové trhy a nové príležitosti (napr. cestovný ruch)	Vplyv rôznych subjektov na ŽP	Politika vlády v hospodárskej, sociálnej a environmentálnej oblasti	Zmena postojov k lokálnemu rozvoju
Zmeny postojov a správania – aktívny tretí sektor	Dostupná technológia a využívaná technológia	Klesajúce trhy v niektorých poskytovaných službách	Možnosti obnovy a tvorby ŽP	Štrukturálna politika Európskej únie	Zmena životného štýlu
Zmeny správania obyvateľov	Technológia využívaná obyvateľmi, podnikateľmi	Dostupnosť finančných zdrojov	Politika ŽP	Vojna na Ukrajine	Tímová spolupráca
Móda	Kontakt s obyvateľmi prostredníctvom technológie	Daňová politika	Podpora tvorby a ochrany ŽP	Zmena vlády ako výsledok volieb	Osobné hodnoty

Zdroj: MDVRR 2015, vlastné spracovanie



A.III Zhodnotenie súčasného stavu územia

Zhodnotenie súčasného stavu územia je spracované formou SWOT analýzy. Tá bola vypracovaná na základe auditu rozvojových zdrojov obce.

SWOT analýza

Formulár 2 (A10): SWOT analýza

Silné stránky	Slabé stránky
<ul style="list-style-type: none"> • viaceré prvky ochrany prírody v obci • pozitívny vývoj prirodzeného pohybu obyvateľstva • žiadne problémy so záplavami v obci • pomerne dobrá kvalita miestnych komunikácií • fungovanie Jednoty dôchodcov Slovenska • pomerne dobrá makropolitická aj mezopolitická atraktivita územia • dobrá poloha obce vzhľadom na nadradenú dopravnú infraštruktúru (diaľnica, železnica) • výhodná poloha obce v blízkosti centier zamestnanosti (urbánnych centier) • intenzívne využívanie poľnohospodárskej pôdy v katastri obce • výborné finančné hospodárenie obce 	<ul style="list-style-type: none"> • podpriemerná úroveň vytriedenia komunálnych odpadov • trend mierneho klesania počtu obyvateľov • negatívny vývoj migračného pohybu obyvateľstva • nepriaznivá veková štruktúra obyvateľstva • rýchle starnutie obyvateľstva • vyššia miera nezamestnanosti • nepriaznivá štruktúra UoZ podľa klasifikácie zamestnaní • nedobudovaná základná technická infraštruktúra (kanalizácia, ČOV) • absencia športovísk a detských ihrísk • skôr slabé predpoklady rozvoja cestovného ruchu • nezrealizovaný projekt pozemkových úprav
Príležitosti	Ohrozenia
<ul style="list-style-type: none"> • zvýšenie úrovne vytriedenia odpadov • realizácia projektu pozemkových úprav • využitie európskych štrukturálnych a investičných fondov, ako aj iných zdrojov na realizáciu rozvojových aktivít • možnosti podpory nezamestnaných občanov v rámci AOTP (menšie obecné služby, regionálna zamestnanosť...) 	<ul style="list-style-type: none"> • nedostatočné využitie možných zdrojov z EÚ • vysoká administratívna náročnosť pre získanie financií z EŠIF • neustále zvyšovanie administratívnej záťaže výkonu miestnej samosprávy bez kompenzácie z hľadiska paralelného zvyšovania zdrojov (finančných, personálnych)

Zdroj: vlastné spracovanie



Kľúčové faktory a disparity územia

Vyhodnotením silných stránok a príležitostí zo SWOT analýzy boli identifikované hlavné faktory rozvoja obce. Podobne, na základe vyhodnotenia slabých stránok a ohrození boli identifikované hlavné disparity obce.

Hlavné faktory rozvoja:

- využitie dobrej geografickej polohy obce v blízkosti viacerých centier zamestnanosti na rozvoj obce
- racionálne hospodárenie samosprávy
- zvyšovanie environmentálneho povedomia obyvateľstva
- využitie zdrojov z EŠIF na realizáciu investičných a neinvestičných projektov, aktivita obce pri realizácii rozvojových projektov
- rozvoj poľnohospodárskej výroby

Hlavné disparity rozvoja:

- emigrácia obyvateľstva – z obce emigruje predovšetkým mladé obyvateľstvo, najčastejšie z dôvodu slabej ponuky pracovných miest (v porovnaní s mestami)
- nezamestnanosť obyvateľstva – obyvateľstvo, ktoré si nevie nájsť prácu a neemigruje, upadá kvôli absencii dostatočného príjmu na živobytie do sociálnych problémov
- veľká rozdrobenosť pozemkov a komplikovaná štruktúra vlastníckych vzťahov v katastrálnom území obce – výrazne limitujúci faktor potenciálnych rozvojových aktivít z dôvodu veľkej náročnosti z hľadiska vysporiadania vlastníckych vzťahov (napr. pre technickú infraštruktúru, budovanie chodníkov a pod.).



B-Strategická časť

Programu hospodárskeho a sociálneho rozvoja



Rozvoj rôznych regiónov, od lokálnej po makroregionálnu úroveň, je nutné chápať, realizovať, uvažovať a posudzovať v čo možno najširších súvislostiach a väzbách, nie izolovane. Z tohto dôvodu je preto pre stanovenie rozvojovej stratégie obce nevyhnutné rešpektovať aj rôzne „nadradené“ stratégie, ktoré boli prijaté či už na nadnárodnej úrovni, na úrovni štátu alebo VÚC.

Na medzinárodnej úrovni je Slovenská republika viazaná najmä **Agendou 2030**. Ide o súhrn globálnych záväzkov, ktorými medzinárodné spoločenstvo reaguje na najzávažnejšie výzvy súčasnosti. Zmena klímy, chudoba, zvyšujúce sa ekonomické a sociálne nerovnosti alebo neudržateľnosť prevládajúcich vzorcov výroby a spotreby sú komplexné a navzájom previazané problémy. Izolované zásahy a opatrenia preto strácajú účinnosť pri ich riešení. Agenda 2030 bola prijatá členskými štátmi Organizácie Spojených národov v roku 2015 a vyzýva štáty k spoločnému koordinovanému postupu pri riešení globálnych výziev. Táto Agenda 2030 bola prijatá najmä za účelom zabezpečenia udržateľného rozvoja vo svete. Obsahuje spolu 17 cieľov, ktorých plnenie je v záujme udržateľného rozvoja potrebné naplňať.

Implementácia Agendy 2030 je na Slovensku inštitucionálne rozdelená medzi Ministerstvo investícií, regionálneho rozvoja a informatizácie SR a Ministerstvo zahraničných vecí SR. V konzultácii s odbornou verejnosťou bola Agenda 2030 na Slovensku premietnutá do užšieho súboru šiestich prioritných oblastí, ktoré zohľadňujú špecifiká Slovenska a ktoré budú základom ďalšej strategickej a koncepcnej práce. Sú nimi:

- *Vzdelanie pre dôstojný život,*
- *Smerovanie k znalostnej a environmentálnej udržateľnej ekonomike pri demografických zmenách a meniacom sa globálnom prostredí,*
- *Znižovanie chudoby a sociálna inklúzia,*
- *Udržateľné sídla, regióny a krajina v kontexte zmeny klímy,*
- *Právny štát, demokracia a bezpečnosť,*
- *Dobré zdravie.*

Vyššie uvedené prioritné oblasti sa premietajú aj do opatrení regionálnej politiky, podporujúcich rozvoj jednotlivých regiónov Slovenska.

Strategická časť Programu hospodárskeho a sociálneho rozvoja obce Turčiansky Ďur na roky 2024-2030 nadväzuje na analytickú časť, ktorá predstavuje komplexnú analýzu územia. Táto časť PHSR obsahuje stratégiu rozvoja obce s ohľadom na jej vnútorné špecifiká a danosti. Jej súčasťou je strategická vízia, formulácia a návrh stratégie rozvoja, ako aj formulácia cieľov v hospodárskej, sociálnej a environmentálnej oblasti.



Strategická vízia a hlavný cieľ obce

Vízia je želanou predstavou obyvateľov o budúcnosti, o tom, ako by mala obec vyzeráť. Je teda nástrojom na motiváciu, opisom ideálneho stavu, ktorý by sme chceli v budúcnosti dosiahnuť. Stanovuje rámec pre definovanie strategických cieľov a priorít na strednodobý časový horizont. Analýzou súčasného stavu obce, analýzou doteraz realizovaných a plánovaných projektov, na základe analýzy hlavných faktorov rozvoja a na základe funkcií, ktoré plní samospráva obce bola sformulovaná nasledovná **strategická vízia** obce Turčiansky Ďur:

Obec Turčiansky Ďur je miestom s atraktívnym prostredím pre život. Všestranným rozvojom a využívaním svojho vnútorného potenciálu zabezpečuje zvyšovanie kvality života všetkých svojich obyvateľov, ktorým poskytuje kvalitné služby.

Na dosiahnutie uvedenej strategickej vízie bude potrebné naplniť hlavný cieľ rozvoja obce Turčiansky Ďur na roky 2024-2030. **Hlavným cieľom** rozvoja obce je

„zvýšiť kvalitu života obyvateľov obce aktívnym prístupom k podpore hospodárskej a sociálnej oblasti pri súčasnom zveľadovaní životného prostredia obce“.

Stratégia rozvoja

Cieľom strategickej časti programu je navrhnuť priority a opatrenia, ktoré budú viesť k naplneniu stanovenej vízie. Ide o návrh takých priorít a opatrení, ktorých riešenie je buď priamo v kompetencii obce alebo tiež takých, ktoré síce nie sú priamo v jej kompetencii, avšak obec ich dokáže svojou činnosťou a svojimi schopnosťami ovplyvniť žiaducim smerom.

Definovanie stratégie rozvoja obce vychádza najmä z detailného poznania jej vnútorného prostredia a z poznania potrieb obyvateľstva, pričom priamo nadväzuje na výsledky analýz. Stratégia vychádza zo základného predpokladu, že príslušné orgány verejnej správy od národnej po regionálnu úroveň budú zabezpečovať koordinovaný prístup v záujme dosiahnutia realizácie plánovaných zmien a že bude existovať dobrá informovanosť kľúčových aktérov regionálneho rozvoja.

Stratégia rozvoja obce je spracovaná v súlade s **Víziou a stratégiou rozvoja Slovenska do roku 2030**, ktorá plní úlohu Národnej stratégie regionálneho rozvoja Slovenskej republiky v zmysle zákona o podpore regionálneho rozvoja. Vízia a stratégia rozvoja Slovenska do roku 2030 definuje (okrem iného) priority, ciele a nástroje podpory regionálneho rozvoja podľa typov regiónov, miest a obcí. Je v súlade s politikou súdržnosti Európskej únie v období 2021-2027, v rámci ktorej **Európska komisia zadefinovala 5 hlavných politických cieľov politiky súdržnosti:**

1. *Inteligentnejšia Európa* – inovatívna a inteligentná transformácia hospodárstva
2. *Ekologickejšia, nízkouhlíková Európa*
3. *Prepojenejšia Európa* – mobilita a regionálna pripojiteľnosť IKT
4. *Sociálnejšia Európa* – vykonávanie Európskeho piliera sociálnych práv
5. *Európa bližšie k občanom* – udržateľný a integrovaný rozvoj mestských, vidieckych a pobrežných oblastí prostredníctvom miestnych iniciatív.



V novom programovom období (2021-2027) nastávajú v oblasti strategického plánovania a riadenia a implementácie eurofondov viaceré zásadné zmeny. Doposiaľ sa programy rozvoja obcí vypracúvali na úrovni VÚC a na úrovni obcí a miest (pričom obce mali možnosť vypracovať si spoločný program rozvoja obcí). Po novom sa do strategického plánovania pridáva ďalší „medzistupeň“. Tento nový medzistupeň predstavujú tzv. **Strategicko-plánovacie regióny (SPR)**, ktorých hranice zadefinuje príslušný VÚC a schváli ustanovená Rada partnerstva kraja. Pre každý SPR sa následne vypracúva špecifická stratégia, spracovaná vo forme **integrovanej územnej stratégie (IUS)** a obsahujúca špecifické ciele a operácie, vzťahujúce sa len na to-ktoré SPR. Cieľom je zabezpečiť adresnejšie operácie a podporu regiónom na medzistupni medzi regionálnou samosprávou (VÚC) a miestnou samosprávou (obce).

Tretí stupeň strategického plánovania budú stále tvoriť obce a mestá – tým je, samozrejme, ponechaná možnosť vypracovať si svoje vlastné PHSR (ak nevyužijú možnosť vypracovať si svoj PHSR ako súčasť spoločného programu rozvoja obcí). **Obec Turčiansky Ďur** leží v Žilinskom samosprávnom kraji a v programovom období 2021-2027 je **súčasťou** strategicko-plánovacieho regiónu **SPR Turiec**.

Zmena nastáva v rámci územného rozvoja. **Každý samosprávny kraj** na Slovensku a každé **územie udržateľného mestského rozvoja (UMR)**⁵, zadefinované Ministerstvom investícií, regionálneho rozvoja a informatizácie, si v rámci svojho PHRSR (resp. integrovanej územnej stratégie)⁶ definuje tzv. **Integrované investičné balíčky (resp. integrované projektové balíčky)**. Tie pozostávajú z kľúčových projektov (ktorých realizácia je pre implementáciu daného projektového balíka kľúčová, nosná; bez nej by realizácia celého integrovaného balíka nemala zmysel a investície by nepriniesli synergický efekt) a komplementárnych projektových balíkov (ktoré obsahujú indikatívne tematické projektové balíčky). Celý integrovaný projektový balík môže byť financovaný z rôznych zdrojov (napr. EŠIF, Plán obnovy, Fond pre spravodlivú transformáciu, tzv. Nórske fondy, úverové zdroje, vlastné zdroje, dotácie štátu a pod.). Tá časť integrovaného investičného balíka, ktorá bude financovaná len z EŠIF, sa nazýva **Integrovaná územná investícia (IUI, angl. skratka ITI)**.

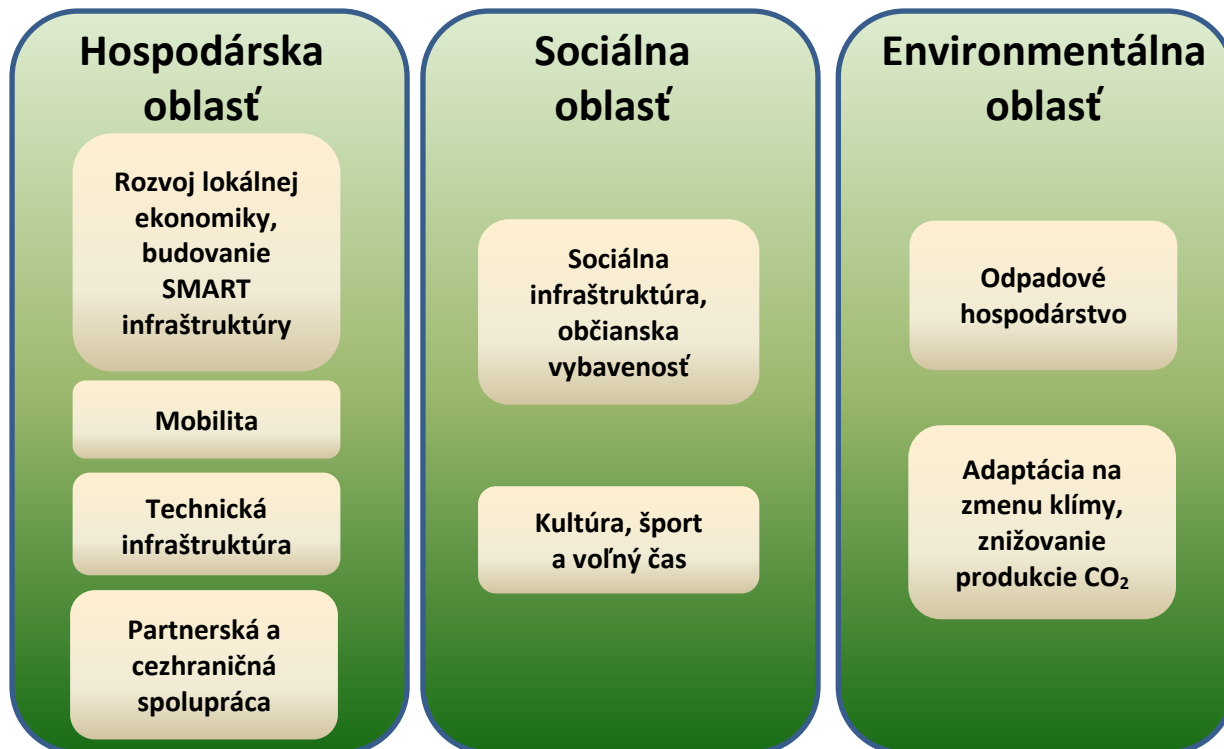
Integrovaný územný rozvoj v rámci územného programu by už teda nemal byť realizovaný výlučne formou dopytovo-orientovaných projektov (ako tomu bolo doposiaľ). Časť IUI bude schvaľovaná Radou partnerstva daného VÚC (bez potreby vyhlasovania dopytovo-orientovaných výziev; výhodou tohto spôsobu schvaľovania bude, že najprv Rada partnerstva VÚC schváli konkrétny projektový zámer na realizáciu, takže žiadateľ bude mať istotu, že jeho projektový zámer určite získa financie na realizáciu; potom dostane úspešný žiadateľ čas na dopracovanie a dodanie všetkej potrebnej dokumentácie, ako napr. samotná projektová dokumentácia, územné rozhodnutie, stavebné povolenie a pod.; tento prístup môže teda potenciálne ušetriť žiadateľom množstvo financií, úsilia a času – keďže tí nebudú povinní mať pripravenú celú dokumentáciu už v čase podania žiadosti o NFP, ale až po jej schválení) a časť IUI sa bude stále implementovať formou dopytovo-orientovaných výziev, vyhlasovaných štátnymi orgánmi (rovnakým spôsobom ako tomu bolo doteraz).

⁵ nazývané aj „mestská funkčná oblasť“

⁶ v prípade VÚC ide o PHRSR (pričom IUS môže byť integrálnou súčasťou PHRSR kraja alebo samostatnou stratégiou). V prípade území UMR podľa toho, či sa daný UMR rozhodol vypracovať si integrovanú územnú stratégiu vo forme spoločného programu rozvoja obcí na základe § 8a zákona č. 539/2008 Z. z. o podpore regionálneho rozvoja alebo ako samostatnú stratégiu



Pre naplnenie strategickej vízie (pozri predchádzajúcu kapitolu) si teda obec Turčiansky Ďur stanovila tri hlavné rozvojové oblasti a v rámci nich nasledovné priority:



- A.) **Hospodárska oblasť** – táto prioritná oblasť pozostáva zo 4 priorít: rozvoj lokálnej ekonomiky, budovanie SMART infraštruktúry (podpora malého a stredného podnikania, podpora miestnej hospodárskej základne, zavádzanie inovácií, rozvoj poľnohospodárstva, rozvoj digitalizácie, realizácia SMART riešení, skvalitňovanie verejných služieb), mobilita (rekonštrukcia starých a výstavba nových miestnych komunikácií a chodníkov), technická infraštruktúra (rekonštrukcia vodovodu a rozhlasu) a partnerská spolupráca (spolupráca s partnerskými obcami).
- B.) **Sociálna oblasť** – prioritná oblasť pozostávajúca z 2 rozvojových priorít: sociálna infraštruktúra, občianska vybavenosť (skvalitnenie občianskej vybavenosti, čiastočná rekonštrukcia priestorov v budovách vo vlastníctve obce) a kultúra, šport a voľný čas (podpora kultúrnych a športových podujatí a telies).
- C.) **Environmentálna oblasť** – tretia prioritná oblasť pozostáva z 2 rozvojových priorít: odpadové hospodárstvo (podpora triedeného zberu, zvyšovanie úrovne vytriedenia komunálnych odpadov) a adaptácia na zmenu klímy, znižovanie produkcie CO₂ (realizácia zelených a modrých investícií, zvyšovanie biodiverzity, využívanie obnoviteľných zdrojov energie, zvyšovanie energetickej efektívnosti budov, realizácia protipovodňových opatrení).



Prostredníctvom týchto troch prioritných oblastí a definovaných priorit, ktoré sú v programovej časti dokumentu rozpracované do jednotlivých opatrení a projektových zámerov, bude obec naplňovať definovanú strategickú víziu rozvoja. Splnením jednotlivých cieľov a stanovených opatrení bude zabezpečovať zvyšovanie kvality života svojich obyvateľov.

Formulár 3 (S1): Hierarchia rozvojových cieľov

Vízia			
<i>„Obec Turčiansky Ďur je miestom s atraktívnym prostredím pre život. Všestranným rozvojom a využívaním svojho vnútorného potenciálu zabezpečuje zvyšovanie kvality života všetkých svojich obyvateľov, ktorým poskytuje kvalitné služby“</i>			
Hlavný cieľ			
<i>„zvýšiť kvalitu života obyvateľov obce aktívnym prístupom k podpore hospodárskej a sociálnej oblasti pri súčasnom zveľadovaní životného prostredia obce“</i>			
Prioritná oblasť	Hospodárska	Sociálna	Environmentálna
Strategický cieľ	<i>Rozvíjať vnútorný potenciál územia, založený na podpore miestneho hospodárstva a vybudovanej dopravnej a technickej infraštruktúry</i>	<i>Podporovať skvalitňovanie občianskej vybavenosti a zabezpečovať pre obyvateľov dôstojné podmienky spoločenského vyžitia</i>	<i>Zabezpečiť pre obyvateľov obce ako aj jej návštevníkov kvalitné životné prostredie</i>
Priority	<ul style="list-style-type: none"> • Rozvoj lokálnej ekonomiky, budovanie SMART infraštruktúry • Mobilita • Technická infraštruktúra • Partnerská a cezhraničná spolupráca 	<ul style="list-style-type: none"> • Sociálna infraštruktúra, občianska vybavenosť • Kultúra, šport a voľný čas 	<ul style="list-style-type: none"> • Odpadové hospodárstvo • Adaptácia na zmenu klímy, znižovanie produkcie CO₂
Opatrenia	1.1 Podpora MSP, remeselníkov, poľnohospodárov a lesníkov 1.2 Rozvoj digitalizácie a SMART infraštruktúry, vrátane modernizácie verejných služieb 1.3 Skvalitnenie miestnej dopravnej infraštruktúry 1.4 Zlepšenie technickej vybavenosti obce 1.5 Spolupráca s partnerskými obcami	2.1 Zlepšenie kvality občianskej vybavenosti 2.2 Podpora spoločenského a kultúrneho života	3.1 Skvalitnenie nakladania s odpadmi a podpora zhodnocovania odpadov 3.2 Realizácia adaptačných a mitigačných opatrení na zmenu klímy, zelené a modré investície, zvyšovanie biodiverzity 3.3 Zvyšovanie energetickej efektívnosti budov, prechod na OZE 3.4 Zlepšenie existujúcej protipovodňovej infraštruktúry

Zdroj: vlastné spracovanie



C-Programová časť

Programu hospodárskeho a sociálneho rozvoja



Programová časť PHSR nadväzuje na strategickú časť a obsahuje opatrenia a projektové zámery na zabezpečenie realizácie programu rozvoja, vrátane ich priradenia k jednotlivým cieľom a prioritám. Táto časť obsahuje podrobnejšie rozpracovanie cieľov v hospodárskej, sociálnej a environmentálnej oblasti na úroveň opatrení a projektových zámerov. Táto časť obsahuje:

- konkrétne opatrenia a projektové zámery, vrátane ich priradenia k jednotlivým cieľom a prioritám,
- súbor ukazovateľov, výsledkov a dopadov vrátane východiskových a cieľových hodnôt.

Opatrenia a projektové zámery podľa prioritných oblastí

V strategickú časť zadanú definované priority v rámci troch prioritných oblastí (hospodárskej, sociálnej, environmentálnej) obsahujú viaceré opatrenia, pričom každé opatrenie pozostáva z jedného alebo viacerých konkrétnych projektových zámerov. Tie sú plne v súlade s 5 hlavnými politickými cieľmi politiky súdržnosti Európskej únie na programové obdobie 2021-2027. Realizácia projektových zámerov v rámci zadaných opatrení podporí **inteligentnú transformáciu hospodárstva**, napomôže **prechodu na ekologickejšiu nízkouhlíkovú Európu**, posilní **mobilitu a digitalizáciu**, prispeje k budovaniu **sociálnejšej Európy** a posilní **miestny rozvoj** (samozrejme, myslí sa tu realizácia projektových zámerov na území obce – pričom tieto projektové zámery svojím malým dielom napomôžu realizácii systémových zmien v celoslovenskom a európskom meradle).

Všetky projektové zámery, ktoré samospráva plánuje v strednodobom horizonte realizovať, sú uvedené v nasledujúcom formulári. Niektoré projektové zámery sú pritom „zložitejšie“ – budú si vyžadovať napr. spracovanie projektovej dokumentácie, inžinierske činnosti, zapojenie väčšieho počtu osôb do manažmentu takéhoto projektu a pod. Zároveň sú tu však uvedené aj také projektové zámery, ktoré predstavujú spravidla jednoduchšie „činnosti“ (nie je potrebné realizovať ich ako projekt; spravidla ide „jednoduchšie“, menej náročné činnosti). Všetky takéto zámery – či už „jednoduchšie“ alebo „zložitejšie“ – budeme v tejto aj ďalších kapitolách označovať pod rovnakým názvom „**projektový zámer**“.

Všetky projektové zámery, ktoré sú v tomto PHSR zadané, môžu byť realizované v rámci **integrovaných investičných balíkov**, zadaných či už v Programe hospodárskeho rozvoja a sociálneho rozvoja samosprávneho kraja (**PHRSR VÚC Žilina**) alebo v integrovanej územnej stratégii SPR Turiec (**IUS SPR Turiec**); môžu byť taktiež zahrnuté medzi **integrované územné investície** (financované z EŠIF).

Formulár 4 (P1): Prehľad opatrení a projektových zámerov podľa oblastí

Prioritná oblasť 1 – HOSPODÁRSKA	
Opatrenie	Projektový zámer
1.1 Podpora MSP, remeselníkov, poľnohospodárov a lesníkov	Proj. zámer 1.1.1: Podpora rozvoja služieb a podnikateľských aktivít v obci <ul style="list-style-type: none"> - príprava pozemkov, budov, priestorových a technických podmienok pre vznik nových služieb a rozvoj existujúcich podnikateľských aktivít - prenájom obecných pozemkov a budov - podpora subjektov lesného hospodárstva a zhodnocovania drevnej hmoty - podpora poľnohospodárskych subjektov



	<p>Proj. zámer 1.1.2: Podpora zavádzania inovácií u miestnych zamestnávateľov - zavádzanie nových produktov, zlepšených procesov, využívanie nových materiálov, zlepšovanie výrobných metód</p>
<p>1.2 Rozvoj digitalizácie a SMART infraštruktúry, vrátane modernizácie verejných služieb</p>	<p>Proj. zámer 1.2.1: Podpora zavádzania efektívnych SMART digitálnych riešení v podnikoch a u subjektov poskytujúcich verejnú službu - realizácia podporných aktivít pri zavádzaní digitálnych riešení do spoločnosti (napr. v doprave, cestovnom ruchu, odpadovom hospodárstve, vo výrobných procesoch, pri poskytovaní elektronických služieb občanom a pod.)</p> <p>Proj. zámer 1.2.2: Zvyšovanie digitálnych zručností zamestnancov a obyvateľov obce - realizácia vzdelávacích aktivít pre zamestnancov pracujúcich v podnikoch a verejnej správe a pre miestnych obyvateľov</p>
<p>1.3 Skvalitnenie miestnej dopravnej infraštruktúry</p>	<p>Proj. zámer 1.3.1: Modernizácia miestnych komunikácií - obnova poškodeného povrchu miestnych komunikácií - vybudovanie asfaltového povrchu na tých komunikáciách, kde zatiaľ chýba</p> <p>Proj. zámer 1.3.2: Výstavba chodníkov v obci - vybudovanie chodníkov pre peších na miestach, kde to lokálne územno-technické pomery dovoľujú</p> <p>Proj. zámer 1.3.3: Rekonštrukcia autobusových zastávok v obci - vybudovanie zastrešených priestorov, vrátane terénnych úprav</p>
<p>1.4 Zlepšenie technickej vybavenosti obce</p>	<p>Proj. zámer 1.4.1: Rekonštrukcia verejného vodovodu - poskytovanie súčinnosti rôznej povahy v prospech spoločnosti TURVOD pri obnove a modernizácii rozvodov verejnej vodovodnej siete</p> <p>Proj. zámer 1.4.2: Modernizácia obecného rozhlasu - výmena poškodených bodov obecného rozhlasu - výmena telekomunikačných rozvodov - zapojenie SMART prvkov do ovládania obecného rozhlasu</p>



1.5 Spolupráca s partnerskými obcami	Proj. zámer 1.5.1: Rozvoj partnerskej a cezhraničnej spolupráce - rozvoj spolupráce s partnerskými obcami/mestami
Prioritná oblasť 2 – SOCIÁLNA	
Opatrenie	Projektový zámer
2.1 Zlepšenie kvality občianskej vybavenosti	Proj. zámer 2.3.1: Rekonštrukcia priestorov bývalého pohostinstva - stavebno-technická obnova interiérových priestorov - výmena rozvodov inžinierskych sietí (elektrina, voda, plyn, ...), obnova omietok - obstaranie vnútorného vybavenia
2.2 Podpora spoločenského a kultúrneho života	Proj. zámer 2.2.1: Podpora kultúrnych a športových podujatí - podpora kultúrnych podujatí - podpora športových podujatí - podpora miestnych kultúrnych a športových telies
Prioritná oblasť 3 – ENVIRONMENTÁLNA	
Opatrenie	Projektový zámer
3.1 Skvalitnenie nakladania s odpadmi a podpora zhodnocovania odpadov	Proj. zámer 3.1.1: Skvalitnenie systému zberu odpadov, zavádzanie SMART prvkov v odpadovom hospodárstve, realizácia osvetových a vzdelávacích aktivít - zvýšenie efektivity triedeného zberu odpadov - rozšírenie možností zberu tzv. zeleného biologicky rozložiteľného a kuchynského odpadu z domácností - rozširovanie ponuky triedeného zberu o ďalšie druhy odpadov - implementácia rôznych SMART prvkov za účelom kvalitatívneho zlepšenia nakladania s odpadmi - realizácia edukatívnych aktivít rôznej povahy pre miestnych obyvateľov za účelom zlepšenia nakladania s odpadmi Proj. zámer 3.1.2: Vybudovanie malej kompostárne, vrátane obstarania príslušnej techniky a zariadení - výstavba malej kompostárne (so spracovateľskou kapacitou do 100 ton ročne) s plánovaným zhodnocovaním biologicky rozložiteľného komunálneho odpadu (vrátane kuchynského odpadu) pochádzajúceho z Turčianskeho Ďura (tzv. obecné kompostovisko) - obstaranie potrebných zariadení na prevádzkovanie malej kompostárne (napr. traktor, kontajnery, hygienizačná stanica, stroje a príslušenstvo pre nakladanie s BRKO a pod.)



<p>3.2 Realizácia adaptačných a mitigačných opatrení na zmenu klímy, zelené a modré investície, zvyšovanie biodiverzity</p>	<p>Proj. zámer 3.2.1: Údržba a revitalizácia zelene na verejných priestranstvách, výsadba stromov a krov - výkon starostlivosti o verejnú zeleň - výsadba novej zelene (stromy, kríky, tráva, kvety a pod.) za účelom rozširovania zelených plôch v intraviláne obce</p> <p>Proj. zámer 3.2.2: Realizácia ďalších adaptačných opatrení a opatrení na zvyšovanie biodiverzity v sídelnom prostredí - v spolupráci rôznymi subjektmi realizácia rôznych ďalších adaptačných opatrení, ako napr. dažďová záhrada, hmyzí hotel, včelia záhrada, vodná fontána, zelené parkovisko a pod.</p>
<p>3.3 Zvyšovanie energetickej efektívnosti budov, prechod na OZE</p>	<p>Proj. zámer 3.3.1: Výstavba fotovoltaických elektrární na strechách obecných budov - osadenie príslušnej techniky na výrobu elektrickej energie z obnoviteľných zdrojov energie</p> <p>Proj. zámer 3.3.2: Podpora využívania obnoviteľných a alternatívnych zdrojov energie vo verejných budovách a na verejných plochách - realizácia ďalších podporných krokov na využívanie OZE a AZE (napr. zatepľovanie budov, výmena kotlov a pod.)</p> <p>Proj. zámer 3.3.3: Komplexná obnova budovy kultúrneho domu, vrátane zvýšenia jej energetickej efektívnosti - výmena strešnej krytiny - zateplenie budovy, úprava fasády - výmena otvorových výplní - rekonštrukcia interiérových priestorov (elektroinštalácia, rozvody vody a kúrenia, výmena kotlov, omietky, podlahy) - obstaranie vnútorného vybavenia</p>
<p>3.4 Zlepšenie existujúcej protipovodňovej infraštruktúry</p>	<p>Proj. zámer 3.4.1: Realizácia protipovodňových a vodozadržných opatrení - realizácia celého komplexu vzájomne prepojených aktivít zameraných na elimináciu prípadných povodní, zadržiavanie vody krajine, zvyšovanie biodiverzity a pod.</p>

Zdroj: Obecný úrad Turčiansky Ďur, vlastné spracovanie



Súbor ukazovateľov, výsledkov a dopadov

Súčasťou programovej časti je aj stanovenie ukazovateľov pre hodnotenie PHSR. Ukazovatele výsledkov a dopadov pre PHSR obce sú spracované v nasledujúcom formulári. Rozdelené sú do troch kategórií:

- ukazovatele výstupu – práce, tovary a služby, financované počas realizácie aktivít projektu,
- ukazovatele výsledku – okamžitý efekt realizácie aktivít projektu, príp. služby poskytnuté cieľovej skupine,
- ukazovatele dopadu – dlhodobý efekt vplyvu na danú prioritnú oblasť alebo cieľovú skupinu.

Východiskové hodnoty dopadových ukazovateľov v rámci hodnotenia dopadov pre PHSR obce boli stanovené spravidla ako nulové v roku 2024, cieľové hodnoty boli stanovené pre roky 2027 a 2030.

Formulár 5 (P2): Zoznam merateľných ukazovateľov v rámci jednotlivých opatrení PHSR

Typ ukazovateľa	Ukazovateľ	Informačný zdroj/odkaz	Merná jednotka	Východisková hodnota		Cieľová hodnota	
				2024		2027	2030
Hospodárska oblasť							
Opatrenie 1.1. - Podpora MSP, remeselníkov, poľnohospodárov a lesníkov							
Výsledok	Podpora podnikateľa	OcÚ	počet / rok	0	1	2	
Opatrenie 1.2. - Rozvoj digitalizácie a SMART infraštruktúry, vrátane modernizácie verejných služieb							
Výsledok	Realizované digitálne riešenia	OcÚ, zamestnávateľa	počet	0	1	3	
Opatrenie 1.3. - Skvalitnenie miestnej dopravnej infraštruktúry							
Výsledok	Zrekonštr. miestne komunikácie	OcÚ	súbor objektov	0	0	1	
Výsledok	Novo vybudované chodníky	OcÚ	súbor objektov	0	0	1	
Výsledok	Zrekonštruované autobusové zastávky	OcÚ	počet	0	2	2	
Opatrenie 1.4. - Zlepšenie technickej vybavenosti obce							
Výsledok	Zrekonštr. vodovodná sieť	OcÚ	súbor objektov	0	0	1	
Výstup	Zrekonštr. obecný rozhlas	OcÚ	objekt	0	1	1	



Opatrenie 1.5. - Spolupráca s partnerskými obcami						
Výsledok	Podporené partnerské projekty	OcÚ	počet	0	1	2
Sociálna oblasť						
Opatrenie 2.1. - Zlepšenie kvality občianskej vybavenosti						
Výsledok	Zrekonštr. interiérové priestory bývalého pohostinstva	OcÚ	objekt	0	0	1
Opatrenie 2.2. - Podpora spoločenského a kultúrneho života						
Výsledok	Zrealizované kultúrne a športové podujatia	OcÚ	počet/rok	3	4	5
Výsledok	Podporené subjekty	OcÚ	počet/rok	0	1	1
Environmentálna oblasť						
Opatrenie 3.1. - Skvalitnenie nakladania s odpadmi a podpora zhodnocovania odpadov						
Výsledok	Skvalitnený systém zberu odpadov	OcÚ	súbor aktivít	0	1	1
Výsledok	Vybudovaná kompostáreň na zhodnocovanie BRKO	OcÚ	objekt	0	0	1
Výstup	Obstaraná technika a zariadenia pre malú kompostáreň	OcÚ	súbor objektov	0	0	1
Výsledok	Úroveň vytriedenia odpadov	OcÚ	%	41	50	70
Opatrenie 3.2. - Realizácia adaptačných a mitigačných opatrení na zmenu klímy, zelené a modré investície, zvyšovanie biodiverzity						
Výsledok	Revitalizovaná zeleň na verejných priestranstvách	OcÚ	súbor objektov	0	1	1
Výsledok	Realizované ďalšie adaptačné opatrenia	OcÚ	súbor aktivít	0	1	1
Opatrenie 3.3. - Zvyšovanie energetickej efektívnosti budov, prechod na OZE						
Výstup	Osadené fotovoltaické panely na obecných budovách	OcÚ	súbor objektov	0	0	1
Výsledok	Obnovená budova kultúrneho domu	OcÚ	objekt	0	1	1
Výsledok	Nižšia spotreba energie v budovách	OcÚ	%	0	30	60
Opatrenie 3.4. - Zlepšenie existujúcej protipovodňovej infraštruktúry						
Výsledok	Zrealizované protipovodňové a vodozádržné opatrenia	OcÚ	súbor aktivít	0	1	1

Zdroj: MDVRR 2015, Obecný úrad Turčiansky Ďur, vlastné spracovanie



D-Realizačná časť

Programu hospodárskeho a sociálneho rozvoja



Realizačná časť je zameraná na popis postupov inštitucionálneho a organizačného zabezpečenia realizácie programu rozvoja obce, systém monitorovania a hodnotenia plnenia programu rozvoja obce na základe stanovenia merateľných ukazovateľov a vecný a časový harmonogram realizácie programu rozvoja obce formou akčných plánov. Realizačná časť obsahuje:

- akčný plán,
- popis úloh jednotlivých partnerov pri realizácii PHSR,
- popis postupov inštitucionálneho a organizačného zabezpečenia,
- stručný popis komunikačnej stratégie PHSR k jednotlivým cieľovým skupinám,
- popis systému monitorovania a hodnotenia plnenia PHSR.

Akčný plán obce

Akčný plán predstavuje konkrétny harmonogram činností súvisiacich s rozvojom obce v nadväznosti na prioritné oblasti sociálno-ekonomického rozvoja. Tento plán vychádza zo stratégie, je jej logickou súčasťou a realizuje sa prostredníctvom konkrétnych projektových zámerov. Obsahuje predpokladané termíny plnenia jednotlivých úloh, zoznam inštitúcií zodpovedných za ich plnenie a predpokladanú (odhadovanú) výšku zdrojov na ich realizáciu.

Formulár 6 (R1): Akčný plán

Opatrenie, projektový zámer	Odhadovaný termín realizácie	Financovanie (tis. eur)	Zodpovedný
HOSPODÁRSKA OBLASŤ			
PRIORITA: ROZVOJ LOKÁLNEJ EKONOMIKY, BUDOVANIE SMART INFRAŠTRUKTÚRY			
Opatrenie 1.1: Podpora MSP, remeselníkov, poľnohospodárov a lesníkov			
<i>Proj. zámer 1.1.1: Podpora rozvoja služieb a podnikateľských aktivít v obci</i>	od 2024 priebežne	0,50	obec
<i>Proj. zámer 1.1.2: Podpora zavádzania inovácií u miestnych zamestnávateľov</i>	od 2024 priebežne	0,50	obec, firmy
Opatrenie 1.2: Rozvoj digitalizácie a SMART infraštruktúry, vrátane modernizácie verejných služieb			
<i>Proj. zámer 1.2.1: Podpora zavádzania efektívnych SMART digitálnych riešení v podnikoch a u subjektov poskytujúcich verejnú službu</i>	od 2024 priebežne	2,00	obec, firmy
<i>Proj. zámer 1.2.2: Zvyšovanie digitálnych zručností zamestnancov a obyvateľov obce</i>	od 2024 priebežne	0,50	obec
PRIORITA: MOBILITA			
Opatrenie 1.3: Skvalitnenie miestnej dopravnej infraštruktúry			
<i>Proj. zámer 1.3.1: Modernizácia miestnych komunikácií</i>	2026-2030	10,00	TURVOD, obec
<i>Proj. zámer 1.3.2: Výstavba chodníkov v obci</i>	2026-2028	20,00	obec
<i>Proj. zámer 1.3.3: Rekonštrukcia autobusových zastávok v obci</i>	2025	3,00	obec
PRIORITA: TECHNICKÁ INFRAŠTRUKTÚRA			
Opatrenie 1.4: Zlepšenie technickej vybavenosti obce			
<i>Proj. zámer 1.4.1: Rekonštrukcia verejného vodovodu</i>	2024-2030	0,00	TURVOD



Proj. zámer 1.4.2: Modernizácia obecného rozhlasu	2025-2026	3,00	obec
PRIORITA: PARTNERSKÁ A CEZHRANIČNÁ SPOLUPRÁCA			
Opatrenie 1.5: Spolupráca s partnerskými obcami			
Proj. zámer 1.5.1: Rozvoj partnerskej a cezhraničnej spolupráce	od 2024 priebežne	2,00	obec
SOCIÁLNA OBLASŤ			
PRIORITA: SOCIÁLNA INFRAŠTRUKTÚRA, OBČIANSKA VYBAVENOSŤ			
Opatrenie 2.1: Zlepšenie kvality občianskej vybavenosti			
Proj. zámer 2.1.1: Rekonštrukcia priestorov bývalého pohostinstva	2026-2028	80,00	obec
PRIORITA: KULTÚRA, ŠPORT A VOĽNÝ ČAS			
Opatrenie 2.2: Podpora spoločenského a kultúrneho života			
Proj. zámer 2.2.1: Podpora kultúrnych a športových podujatí a telies	od 2024 priebežne	10,00	obec
ENVIRONMENTÁLNA OBLASŤ			
PRIORITA: ODPADOVÉ HOSPODÁRSTVO			
Opatrenie 3.1: Skvalitnenie nakladania s odpadmi a podpora zhodnocovania odpadov			
Proj. zámer 3.1.1: Skvalitnenie systému zberu odpadov, zavádzanie SMART prvkov v odpadovom hospodárstve, realizácia osvetových a vzdelávacích aktivít	2025-2027	10,00	obec, zberová spoločnosť
Proj. zámer 3.1.2: Vybudovanie malej kompostárne, vrátane obstarania príslušnej techniky a zariadení	2025-2028	100,00	obec
PRIORITA: ADAPTÁCIA NA ZMENU KLÍMY, ZNIŽOVANIE PRODUKCIE CO₂			
Opatrenie 3.2: Realizácia adaptačných a mitigačných opatrení na zmenu klímy, zelené a modré investície, zvyšovanie biodiverzity			
Proj. zámer 3.2.1: Údržba a revitalizácia zelene na verejných priestranstvách, výsadba stromov a krov	2024-2030	40,00	obec
Proj. zámer 3.2.2: Realizácia ďalších adaptačných opatrení a opatrení na zvyšovanie biodiverzity v sídelnom prostredí	2025-2028	20,00	obec
Opatrenie 3.3: Zvyšovanie energetickej efektívnosti budov, prechod na OZE			
Proj. zámer 3.3.1: Výstavba fotovoltických elektrární na strechách obecných budov	2025-2028	50,00	obec
Proj. zámer 3.3.2: Podpora využívania obnoviteľných a alternatívnych zdrojov energie vo verejných budovách a na verejných plochách	2024-2030	30,00	obec
Proj. zámer 3.3.3: Komplexná obnova budovy kultúrneho domu, vrátane zvýšenia jej energetickej efektívnosti	2025-2026	250,00	obec
Opatrenie 3.4: Zlepšenie existujúcej protipovodňovej infraštruktúry			
Proj. zámer 3.4.1: Realizácia protipovodňových a vodozádržných opatrení	2024-2030	200,00	obec, štát

Zdroj: vlastné spracovanie



Administratívne, organizačné a inštitucionálne zabezpečenie PHSR

Vypracovaním a schválením tohto programu hospodárskeho a sociálneho rozvoja plní obec jeden zo základných princípov regionálnej politiky, ktorým je princíp programovania. Implementácia navrhovaných projektových zámerov si bude vyžadovať konkrétnych ľudí, ktorí budú tieto zábery uskutočňovať od začiatku do konca a ktorí za nich budú aj zodpovední. Vzhľadom na poddimenzovanosť samosprávy z aspektu ľudských zdrojov sa predpokladá, že niektoré projektové zábery bude potrebné realizovať v spolupráci s externými poradcami, odborníkmi, príp. špecializovanými firmami.

V systéme riadenia a implementácie PHSR je **Riadiacim orgánom** na úrovni obce obecný úrad prostredníctvom starostu obce. Ten zodpovedá za systém riadenia PHSR, ako aj za systém čerpania získaných dotácií, použitia úverových zdrojov a v prípade získania pomoci zo štrukturálnych fondov aj za čerpanie tejto pomoci. Obecné zastupiteľstvo plní úlohu **Monitorovacieho výboru**. **Orgánom auditu** je hlavný kontrolór a príslušná komisia OcZ, ak je zriadená. Funkciu **Platobného orgánu** vykonáva ekonomické oddelenie OcÚ a príslušné oddelenia OcÚ plnia funkciu **Sprostredkovateľského orgánu**. PHSR ako aj všetky jeho zmeny a doplnky schvaľuje obecné zastupiteľstvo (Inštitút priestorového plánovania, 2016).

Samospráva bude raz ročne získavať a spracovávať pripomienky poslancov, zamestnancov OcÚ, partnerov a verejnosti. Spracovanie pripomienok bude trvať do stanoveného termínu (napr. do septembra príslušného roku), kedy bude zastupiteľstvu predložené hodnotenie PHSR za predchádzajúci rok a aj jeho prípadná aktualizácia. Obecné zastupiteľstvo vo vzťahu k realizácii PHSR berie na vedomie návrh strategickej časti dokumentu, schvaľuje celý dokument PHSR a každoročne schvaľuje vyhodnotenie jeho plnenia. Úlohou obecného zastupiteľstva je taktiež schvaľovanie spolufinancovania pripravovaných projektov. Obecné zastupiteľstvo teda každoročne schvaľuje hodnotiace a monitorovacie správy a rozhoduje o prípadných zmenách a aktualizácii programu.

Stručný popis komunikačnej stratégie

Súčasťou každého z pripravovaných a realizovaných projektov PHSR budú, či už z dôvodu povinného informovania a publicity (najmä pri projektoch financovaných z EŠIF) alebo v rámci komunikácie medzi obcou a cieľovými skupinami pri príprave a realizácii projektov, rôzne formy komunikácie. V prípade realizácie projektov z EŠIF budú v záujme informovania verejnosti osadené informačné tabule, príp. budú organizované úvodné a záverečné konferencie, semináre, workshopy, rôzne informačné stretnutia a pod.

V podmienkach obce prebieha komunikácia predovšetkým osobným stykom verejnosti a záujmových skupín s jej volenými orgánmi a zamestnancami. Významným komunikačným kanálom najmä pre mladšie a stredné vekové kategórie obyvateľstva je webová stránka obce. Staršie vekové kategórie uprednostňujú najmä obecný rozhlas, úradnú tabuľu a osobné podanie. Ďalším nástrojom komunikácie budú pozvánky na priamu účasť verejnosti na zasadnutiach obecného zastupiteľstva. Prostredníctvom uvedených komunikačných kanálov bude až do ukončenia platnosti PHSR prebiehať neustála komunikácia s obyvateľmi týkajúca sa realizácie tohto Programu hospodárskeho a sociálneho rozvoja obce.

Systém monitorovania a hodnotenia

Cieľom systému monitorovania a hodnotenia je získavanie informácií o reálnom plnení PHSR a o jeho prípadnom negatívnom vývoji. Dôsledkom dobrého nastavenia systému monitorovania a hodnotenia bude prípadná zmena spôsobu realizácie, podľa potreby aj definovanie a prijatie nových opatrení. Ako už bolo spomenuté vyššie, samospráva bude raz ročne (do začiatku prípravy rozpočtu na ďalší rok) získavať a spracovávať pripomienky poslancov, zamestnancov OcÚ, zainteresovaných partnerov a verejnosti. Spracovanie pripomienok bude trvať do stanoveného termínu, kedy bude zastupiteľstvu predložené hodnotenie PHSR za predchádzajúci rok a aj jeho prípadná aktualizácia.



Monitorovanie Programu hospodárskeho a sociálneho rozvoja sa teda bude vykonávať priebežne počas celého trvania PHSR až do ukončenia jeho platnosti. Tento proces bude vychádzať z údajov uvedených vo Formulári P2 – ukazovatele výstupu, výsledku a dopadu projektu. Výstupom monitorovania PHSR bude monitorovacia správa za príslušný rok schválená obecným zastupiteľstvom, ktorej súčasťou môže byť aj prípadná monitorovacia správa schválená riadiacim orgánom v rámci implementácie projektov z EŠIF. Za prípravu monitorovacej správy konkrétneho projektu bude zodpovedať jeho garant podľa povahy projektu. Za prípravu monitorovacej správy PHSR bude zodpovedať samospráva obce – či už prostredníctvom starostu obce, hlavného kontrolóra, poslancov, zamestnancov obecného úradu, príp. inej poverenej osoby.

Formulár 7 (R5): Plán hodnotenia a monitorovania

Plán priebežných hodnotení PHSR počas jeho platnosti 2024-2030		
Typ hodnotenia	Vykonať prvýkrát	Dôvod vykonania / periodicita
Strategické hodnotenie	najskôr v roku 2026	podľa rozhodnutia obce a vzniknutej spoločenskej potreby
Operatívne hodnotenie	v prípade potreby	kontrola súladu programu s reálnou situáciou
Tematické hodnotenie časti PHSR	2027	téma hodnotenia identifikovaná ako riziková časť vo výročnej monitorovacej správe za predchádzajúci kalendárny rok
Ad hoc mimoriadne hodnotenie	v prípade potreby	pri značnom odklone od stanovených cieľov; pri návrhu na revíziu PHSR
Ad hoc hodnotenie celého PHSR alebo jeho časti	2024-2030	na základe rozhodnutia starostu, kontrolného orgánu, podnetu poslancov, správy auditu a pod.

Zdroj: vlastné spracovanie



E-Finančná časť

Programu hospodárskeho a sociálneho rozvoja



Finančná časť obsahuje finančné zabezpečenie jednotlivých opatrení a aktivít, inštitucionálnu a organizačnú stránku realizácie programu rozvoja obce. Táto časť obsahuje:

- indikatívny finančný plán na celú realizáciu PHSR,
- model viaczdrojového financovania jednotlivých opatrení, projektových zámerov za účasti sociálno-ekonomických partnerov v území,
- hodnotiacu tabuľku pre výber projektových zámerov.

Indikatívny finančný plán

Výška potrebných finančných prostriedkov je v tomto PHSR uvedená pri jednotlivých projektových zámeroch a opatreniach. Uvedené sumy sú stanovené odhadom, keďže bez spracovania projektovej dokumentácie nie je možné ex-ante určiť predpokladanú sumu, potrebnú na realizáciu projektového zámeru. Navyše, táto suma sa ešte mení po realizácii verejného obstarávania. Pri rozhodovaní o financovaní jednotlivých projektových zámerov sa bude prihliadať na ich dôležitosť a na ich prínos pre rozvoj obce. Niektoré projektové zábery sa budú môcť realizovať v rámci bežnej prevádzky samosprávy, iné si však budú vyžadovať náročnejšie zdroje z hľadiska finančného aj personálneho zabezpečenia.

Potenciálne zdroje, ktoré sa samospráva môže snažiť získať na realizáciu opatrení a projektových zámerov, uvedených v tomto PHSR, sú najmä:

- bankové úvery,
- štátne dotácie z účelových fondov (napr. Environmentálny fond, ŠFRB, ...),
- financovanie z národných projektov (napr. úrady práce, soc. vecí a rodiny – AOTP...),
- rozpočet samosprávneho kraja,
- európske štrukturálne a investičné fondy,
- nadácie, neinvestičné fondy,
- Svetová banka,
- účelové fondy zahraničných zastupiteľstiev v SR,
- sponzorské dary podnikateľov, súkromných osôb, neziskového sektora a pod.,
- vlastné zdroje (rozpočet obce).

Celkovým prehľadom plánovaných finančných prostriedkov počas celej doby platnosti schváleného PHSR je Indikatívny rozpočet – sumarizácia.

Formulár 8 (F1): Indikatívny rozpočet - sumarizácia

Oblasť	rok							Spolu (tis. €)
	2024	2025	2026	2027	2028	2029	2030	
Hospodárska	1,30	5,80	7,70	12,70	10,40	2,30	1,30	41,50
Sociálna	1,20	2,00	10,50	25,00	48,00	1,90	1,40	90,00
Environmentálna	4,50	85,00	242,00	254,00	63,00	31,50	15,00	695,00
SPOLU (tis. €)	7,00	92,80	260,20	291,70	121,40	35,70	17,70	826,50

Zdroj: vlastné spracovanie



Model viaczdrojového financovania a finančný rámec

Financovanie jednotlivých projektových zámerov sa bude realizovať z viacerých zdrojov, pričom závisieť bude od aktuálnej finančnej situácie obce a aktuálnych potrieb. Financovanie sa tak bude opierať o zdroje obce, o národné zdroje, o zdroje z EŠIF, VÚC, o súkromné a ďalšie zdroje.

Intervenčná matica predstavuje odhad objemu potrebných zdrojov na realizáciu jednotlivých projektových zámerov. Finálna podoba a konkrétna výška investícií bude známa až po vypracovaní projektovej dokumentácie k tomu-ktorému projektovému zámeru (ak relevantné) a vychádzať bude najmä z procesu verejného obstarávania.

Formulár 9 (F5): Model viaczdrojového financovania – intervenčná matica

Viaczdrojové financovanie (tis. eur)								
Opatrenie	Celkové náklady	Verejné zdroje					Súkromné zdroje	Iné zdroje
		EÚ	Štát	VÚC	Obec	Spolu		
Opatrenie 1.1	1,00		0,80		0,20	1,00		
Opatrenie 1.2	2,50		2,00		0,50	2,50		
Opatrenie 1.3	33,00	17,00	2,00		6,00	25,00		8,00
Opatrenie 1.4	3,00				3,00	3,00		
Opatrenie 1.5	2,00			1,00	1,00	2,00		
Opatrenie 2.1	80,00	68,00	8,00		4,00	80,00		
Opatrenie 2.2	10,00			5,00	5,00	10,00		
Opatrenie 3.1	105,00		95,00		7,00	102,00	3,00	
Opatrenie 3.2	60,00	51,00	6,00		3,00	60,00		
Opatrenie 3.3	330,00	280,50	33,00		16,50	330,00		
Opatrenie 3.4	200,00	170,00	20,00		10,00	200,00		
SPOLU	826,50	586,50	166,80	6,00	56,20	815,50	3,00	8,00

Zdroj: MDVRR 2015, vlastné spracovanie



Finančný rámec na realizáciu PHSR pre potreby súhrnného prehľadu plánovaných projektových zámerov je formulárom s podrobnou štruktúrou plánovaných finančných prostriedkov na opatrenia a projektové zábery PHSR na celé jeho obdobie. Obsahuje podrobné členenie predpokladaných finančných zdrojov, potrebných na realizáciu jednotlivých projektových zámerov.

Formulár 10 (F2): Finančný rámec pre realizáciu PHSR

Číslo opatrenia	Kód a názov projektového zámeru	Klasifikácia stavieb - trieda	Hlavný ukazovateľ-výsledku, dopadu	Termín začatia a ukončenia realizácie projekt. zámeru	RN Spolu (tis. eur)	Verejné zdroje celkom	Verejné zdroje		Súkromné zdroje	Úverové zdroje	EIB príspevok (informatívne)	Iné zdroje
				rok			a=b+e+f+g+h	b=c+d				
I. Hospodárska oblasť					41,50 €	41,50 €	24,50 €	17,00 €	0,00 €	0,00 €	0,00 €	0,00 €
Opat. 1.1	1.1.1 Podpora rozvoja služieb a podnikateľských aktivít v obci		rozvinutie lokálnej ekonomiky	2024-2030	0,50 €	0,50 €	0,50 €					
	1.1.2 Podpora zavádzania inovácií u miestnych zamestnávateľov		rozvinutie lokálnej ekonomiky	2024-2030	0,50 €	0,50 €	0,50 €					
Opat. 1.2	1.2.1 Podpora zavádzania efektívnych SMART digitálnych riešení v podnikoch a u subjektov poskytujúcich verejné služby		rozvinutie lokálnej ekonomiky	2024-2030	2,00 €	2,00 €	2,00 €					
	1.2.2 Zvyšovanie digitálnych zručností zamestnancov a obyvateľov obce		zvýšená zamestnanosť obyvateľstva	2024-2030	0,50 €	0,50 €	0,50 €					
Opat. 1.3	1.3.1 Modernizácia miestnych komunikácií	2112 - Miestne komunikácie	zabezpečený kvalitný prístup k domom a bytom; zvýšená bezpečnosť chodcov	2026-2030	10,00 €	10,00 €	10,00 €					



	1.3.2 Výstavba chodníkov v obci	2112 - Miestne komunikácie	zvýšená bezpečnosť chodcov	2026-2028	20,00 €	20,00 €	3,00 €	17,00 €				
	1.3.3 Rekonštrukcia autobusových zastávok v obci	2112 - Miestne komunikácie	zvýšený komfort a bezpečnosť ľudí pri čakaní na autobusový spoj	2025	3,00 €	3,00 €	3,00 €					
Opat. 1.4	1.4.1 Rekonštrukcia verejného vodovodu	2222 - Miestne potrubné rozvody vody	spoľahlivá dodávka pitnej vody	2024-2030	0,00 €	0,00 €	0,00 €					
	1.4.2 Modernizácia obecného rozhlasu	2224 - Miestne elektrické a telekomunikačné rozvody a vedenia	kvalitný komunikačný kanál medzi samosprávou a obyvateľmi	2025-2026	3,00 €	3,00 €	3,00 €					
Opat. 1.5	1.5.1 Rozvoj partnerskej a cezhraničnej spolupráce		3 podporené partnerské projekty	2024-2030	2,00 €	2,00 €	2,00 €					
II. Sociálna oblasť					90,00 €	90,00 €	22,00 €	68,00 €	0,00 €	0,00 €	0,00 €	0,00 €
Opat. 2.1	2.1.1 Rekonštrukcia priestorov bývalého pohostinstva	1274 - Ostatné budovy, i.n.	efektívne využívaný majetok obce	2026-2028	80,00 €	80,00 €	12,00 €	68,00 €				
Opat. 2.2	2.2.1 Podpora kultúrnych a športových podujatí a telies		kultúrne a športové podujatia konané na území obce	2024-2030	10,00 €	10,00 €	10,00 €					
III. Environmentálna oblasť					695,00 €	692,00 €	190,50 €	501,50 €	3,00 €	0,00 €	0,00 €	0,00 €
Opat. 3.1	3.1.1 Skvalitnenie systému zberu odpadov, zavádzanie SMART prvkov v odpadovom hospodárstve, realizácia osvetových a vzdelávacích aktivít		skvalitnený systém triedeného zberu, vyššia úroveň vytriedenia odpadov	2025-2027	5,00 €	2,00 €	2,00 €	3,00 €				



	3.1.2 Vybudovanie malej kompostárne, vrátane obstarania príslušnej techniky a zariadení	2421 - Ostatné inžinierske stavby, i.n.	vyššia úroveň vytriedenia odpadov; nižší objem BRKO ukladaných na skládky odpadov	2025-2028	100,00 €	100,00 €	100,00 €					
Opat. 3.2	3.2.1 Údržba a revitalizácia zelene na verejných priestranstvách, výsadba stromov a krov		kvalitnejšia zeleň	2024-2030	40,00 €	40,00 €	6,00 €	34,00 €				
	3.2.2 Realizácia ďalších adaptačných opatrení a opatrení na zvyšovanie biodiverzity v sídelnom prostredí		realizované dodatočné adaptačné opatrenia	2025-2028	20,00 €	20,00 €	3,00 €	17,00 €				
Opat. 3.3	3.3.1 Výstavba fotovoltických elektrární na strechách obecných budov		vyšší podiel elektrickej energie získanej z OZE	2025-2028	50,00 €	50,00 €	7,50 €	42,50 €				
	3.3.2 Podpora využívania obnoviteľných a alternatívnych zdrojov energie vo verejných budovách a na verejných plochách		vyšší podiel elektrickej energie získanej z OZE	2024-2030	30,00 €	30,00 €	4,50 €	25,50 €				
	3.3.3 Komplexná obnova budovy kultúrneho domu, vrátane zvýšenia jej energetickej efektívnosti	1261 - Budovy na kultúrnu a verejnú zábavu	kvalitné priestory pre organizáciu kultúrno-spoločenských podujatí	2025-2027	250,00 €	250,00 €	37,50 €	212,50 €				
Opat. 3.4	3.4.1 Realizácia protipovodňových a vodozádržných opatrení	2152 - Priehrady	žiadne škody na životoch a majetku v dôsledku povodní	2024-2030	200,00 €	200,00 €	30,00 €	170,00 €				
Celkom					826,50 €	823,50 €	237,00 €	586,50 €	3,00 €	0,00 €	0,00 €	0,00 €

Zdroj: Obecný úrad Turčiansky Ďur, vlastné spracovanie



System hodnotenia a zaradovania projektových zamerov do financovania

Dôležitým momentom v procese realizácie PHSR bude schvaľovanie financovania jednotlivých projektových zamerov obecným zastupiteľstvom. Pri ich výbere bude preto nutné prihliadať na ich dôležitosť a význam či už z legislatívneho hľadiska alebo vo vzťahu k rozvoju obce.

Nasledujúca hodnotiacia tabuľka pre výber projektových zamerov je upravená pre potreby obce. Najvyššiu prioritu (úroveň dôležitosti) majú projektové zámery, ktorých realizácia vyplýva priamo z legislatívy a projektové zámery, ktoré budú riešiť výrazne naliehavú havarijnú alebo mimoriadnu situáciu. Kategória s vysokou prioritou zahŕňa projektové zámery s oporou vo VZN obce, projektové zámery Miestnej akčnej skupiny, oblastnej organizácie cestovného ruchu, projektové zámery s vydaným právoplatným stavebným povolením (príp. aj projektové zámery s ukončeným procesom verejného obstarávania), projektové zámery, na ktoré sa dajú získať zdroje z EŠIF a/alebo ich realizácia je zároveň nutná pre rozvoj obce a projektové zámery, ktoré majú vysokú podporu u obyvateľstva. Kategória so strednou úrovňou dôležitosti obsahuje tie projektové zámery, ktoré majú možnosť byť spolufinancované z európskych štrukturálnych a investičných fondov a/alebo ich realizácia je zároveň vhodná pre rozvoj obce. Kategóriu 4 a 5 predstavujú projektové zámery nachádzajúce sa vo fáze úvah (bez spracovania prvotných analýz, projektovej dokumentácie, stavebného povolenia a pod.).

Formulár 11 (F3): Hodnotiacia tabuľka pre výber projektových zamerov

Kategória	Úroveň dôležitosti	Hodnotiace kritérium (podmienky pre zaradenie do úrovne dôležitosti)	Projektové zámery
1	Najvyššia	a) projektové zámery vyplývajúce zo zákona alebo legislatívy EÚ b) projektové zámery riešiace havarijnú alebo mimoriadnu situáciu	1.4.1;
2	Vysoká	a) projektové zámery s oporou vo VZN obce b) projektové zámery s právoplatným stavebným povolením c) projektové zámery MAS d) projektové zámery OOCR e) projektové zámery miestnych rozvojových organizácií f) projektové zámery s vysokou podporou obyvateľov g) projektové zámery s potenciálom spolufinancovania z EŠIF a z iných zdrojov a/alebo projektové zámery, ktorých realizácia je pre rozvoj obce nutná	1.3.1; 1.3.3; 2.2.1; 3.1.1; 3.1.2; 3.2.1; 3.2.2; 3.3.1; 3.3.2; 3.3.3; 3.4.1;
3	Stredná	projektové zámery s potenciálom spolufinancovania z EŠIF a z iných zdrojov a/alebo projektové zámery, ktorých realizácia je pre rozvoj obce vhodná	1.1.2; 1.2.1; 1.2.2; 1.3.2; 1.4.2; 1.5.1; 2.1.1;
4	Nízka	projektové zámery v štádiu zamerov / úvah	1.1.1;
5	Najnižšia	ostatné	

Zdroj: vlastné spracovanie



Záver

Formulár 12 (Z1): Schválenie PHSR

Schválenie PHSR	
Dokument	<p><u>Názov dokumentu:</u> Program hospodárskeho a sociálneho rozvoja obce Turčiansky Ďur na roky 2024-2030</p> <p><u>Štruktúra dokumentu:</u> dokument je štruktúrovaný podľa zákona č. 539/2008 Z. z. o podpore regionálneho rozvoja v znení neskorších predpisov, podľa Metodiky tvorby a implementácie programov hospodárskeho rozvoja a sociálneho rozvoja regiónov, programov rozvoja obcí a skupín obcí s uplatnením princípov udržateľného smart (inteligentného, rozumného) rozvoja, vydanéj Úradom podpredsedu vlády SR pre investície a informatizáciu, január 2020, Metodiky na spracovanie Programu rozvoja obce, vydanéj Inštitútom priestorového plánovania, september 2016 a podľa Metodiky na vypracovanie Programu hospodárskeho a sociálneho rozvoja obce/obcí/VÚC, vydanéj Ministerstvom dopravy, výstavby a regionálneho rozvoja, verzia 2.0, február 2015.</p>
Spracovanie	<p><u>Forma a obdobie spracovania:</u> spracovanie PHSR vykonala obec v partnerstve s externým odborníkom, ktorý koordinoval proces tvorby dokumentu a zabezpečoval dodržiavanie metodických postupov. Dokument bol spracovaný v lete 2024.</p> <p><u>Riadiaci tím:</u> riadiaci tím pozostával z 2 členov a v procese spracovania mal 2 pracovné zasadania.</p> <p><u>Účasť verejnosti a komunikácia s ňou:</u> verejnosť participovala na procese spracovania PHSR prostredníctvom prieskumu názorov.</p> <p><u>Autor dokumentu:</u> RNDr. Radomír Babiak, PhD.; www.dokumentypreobce.sk</p> <p><u>Náklady na spracovanie:</u> z rozpočtu obce.</p>
Prerokovanie	<p><u>Prerokovanie v orgánoch samosprávy dňa:</u> 11.10.2024.</p>
Schválenie	<p><u>Návrh na uznesenie zastupiteľstva:</u> „Obecné zastupiteľstvo schvaľuje Program hospodárskeho a sociálneho rozvoja obce Turčiansky Ďur na roky 2024-2030“.</p>

Zdroj: vlastné spracovanie



Prílohy



Zoznam informačných zdrojov použitých v PHSR

- Inštitút priestorového plánovania (2016): *Stručná metodika spracovania Programu rozvoja obce a Spoločného programu rozvoja obcí*. Bratislava: september 2016.
- Koncepcia územného rozvoja Slovenska 2001
- MDVRR (2015): *Metodika na vypracovanie programu hospodárskeho rozvoja a sociálneho rozvoja obce/obcí/VÚC*. Bratislava: Ministerstvo dopravy, výstavby a regionálneho rozvoja, verzia 2.0, február 2015, 62 s.
- PHSR Žilinského samosprávneho kraja 2021+
- MŽP (2018): *Stratégia adaptácie Slovenskej republiky na zmenu klímy*. Bratislava: Ministerstvo životného prostredia, aktualizácia 2018.
- Štatistický úrad Slovenskej republiky
- Úrad podpredsedu vlády SR pre investície a informatizáciu (2020): *Metodika tvorby a implementácie programov hospodárskeho rozvoja a sociálneho rozvoja regiónov, programov rozvoja obcí a skupín obcí s uplatnením princípov udržateľného smart (inteligentného, rozumného) rozvoja*. Bratislava: január 2020.
- Ústredie práce, sociálnych vecí a rodiny
- Vízia a stratégia rozvoja Slovenska do roku 2030
- Weisová, D., Bernátová, M. (2012): *Strategické plánovanie samosprávy*. Žilina: Municipalia, 2012.
- Zákon č. 369/1990 Zb. o obecnom zriadení
- Zákon č. 5/2004 Z. z. o službách zamestnanosti
- Zákon č. 583/2004 Z. z. o rozpočtových pravidlách územnej samosprávy
- Zákon č. 539/2008 Z. z. o podpore regionálneho rozvoja

Internetové zdroje:

census2011.statistics.sk	www.ives.minv.sk/heraldreg
datacube.statistics.sk	www.maps.google.com
datacube.statistics.sk/SODB/	www.minv.sk
http://cp.atlas.sk	www.orsr.sk
http://envirozataze.enviroportal.sk	www.pamiatky.sk
http://uzemia.enviroportal.sk	www.registeruz.sk
https://gis.nlcsk.org/islhp/#lesnictvo	www.scitanie.sk
statdat.statistics.sk	www.statistics.sk
www.beiss.sk	www.zrsr.sk
www.cdb.sk	



Zoznam skratiek použitých v PHSR

AOTP	Aktívne opatrenia trhu práce	NFP	Nenávratný finančný príspevok
AZE	Alternatívne zdroje energie	NN	Nízke napätie
b.j.	Bytové jednotky	NPR	Národná prírodná rezervácia
BRKO	Biologicky rozložiteľný komunálny odpad	OcÚ	Obecný úrad
CDB	Cestná databanka	o. i.	Okrem iného
CLLD	Community-led Local Development (Miestny rozvoj vedený komunitou)	OOCR	Oblasťná organizácia cestovného ruchu
CR	Cestovný ruch	OZE	Obnoviteľné zdroje energie
ČOV	Čistička odpadových vôd	PA	Povodňová aktivita
DHZ	Dobrovoľný hasičský zbor	PP	Prírodná pamiatka
EAO	Ekonomicky aktívne obyvateľstvo	PR	Prírodná rezervácia
EIB	Európska investičná banka	PPA	Pôdohospodárska platobná agentúra
EŠIF	Európske štrukturálne a investičné fondy	PPF	Poľnohospodársky pôdny fond
EZÚS	Európske zoskupenie územnej spolupráce	SHR	Samostatne hospodáriaci roľníci
ha	Hektár	SPR	Strategicko-plánovací región
IBV	Individuálna bytová výstavba	ŠFRB	Štátny fond rozvoja bývania
IUI	Integrovaná územná investícia	ŠÚ SR	Štatistický úrad Slovenskej republiky
KURS	Koncepcia územného rozvoja Slovenska 2001	ÚPSVaR	Ústredie práce, sociálnych vecí a rodiny
KZAM	Klasifikácia zamestnaní	ÚSES	Územný systém ekologickej stability
MAS	Miestna akčná skupina	TTP	Trvalé trávne porasty
MOK	Maloobjemový kontajner	UoZ	Uchádzač o zamestnanie
MRK	Marginalizované rómske komunity	VÚC	Vyšší územný celok
MSP	Malí a strední podnikatelia	VZN	Všeobecne záväzné nariadenie
MŽP	Ministerstvo životného prostredia	ŽSK	Žilinský samosprávny kraj



Zoznam máp, tabuliek, grafov, obrázkov a formulárov

Mapy

Mapa 1: Poloha obce Turčiansky Ďur - širšie vzťahy	3
Mapa 2: Poloha obce Turčiansky Ďur voči susediacim obciam	4

Tabuľky

Tabuľka 1: Základné charakteristiky stavu a pohybu obyvateľstva	10
Tabuľka 2: Vývoj priemerného veku obyvateľstva	14
Tabuľka 3: Štruktúra obyvateľov podľa národnosti	14
Tabuľka 4: Štruktúra obyvateľov podľa náboženského vyznania	15
Tabuľka 5: Vývoj nezamestnanosti v obci	16
Tabuľka 6: Počet domov podľa typu domu	17
Tabuľka 7: Štruktúra domov podľa typu vodovodnej prípojky	18
Tabuľka 8: Štruktúra domov podľa typu kanalizačného systému	18
Tabuľka 9: Byty podľa obytných miestností	18
Tabuľka 10: Vybavenie technickou infraštruktúrou	19
Tabuľka 11: Základné parametre zdravotníckej a sociálnej infraštruktúry (2024)	19
Tabuľka 12: Infraštruktúra kultúry a športu	20
Tabuľka 13: Štruktúra pôdneho fondu (k 31.12.2023; v ha)	21

Grafy

Graf 1: Vývoj počtu obyvateľov obce Turčiansky Ďur	11
Graf 2: Prirodzený pohyb obyvateľstva v rokoch 2014-2023	12
Graf 3: Migračný pohyb obyvateľstva v rokoch 2014-2023	12
Graf 4: Celkový pohyb obyvateľstva v rokoch 2014-2023	13
Graf 5: Veková štruktúra obyvateľstva k 31.12.2023	14
Graf 6: Štruktúra obyvateľstva podľa najvyššieho ukončeného vzdelania	15
Graf 7: Počet evidovaných UoZ v rokoch 2014-2023 (k 31.12.)	17

Obrázky

Obrázok 1: Finančné zdravie obce Turčiansky Ďur	23
Obrázok 2: Programy politiky súdržnosti v programovom období 2021 - 2027	25
Obrázok 3: Prehľad finančných zdrojov Programu Slovensko na obdobie 2021 - 2027	26

Formuláre

Formulár 1 (A8): STEEP analýza	27
Formulár 2 (A10): SWOT analýza	28
Formulár 3 (S1): Hierarchia rozvojových cieľov	35
Formulár 4 (P1): Prehľad opatrení a projektových zámerov podľa oblastí	37
Formulár 5 (P2): Zoznam merateľných ukazovateľov v rámci jednotlivých opatrení PHSR	41
Formulár 6 (R1): Akčný plán	44



Formulár 7 (R5): Plán hodnotenia a monitorovania	47
Formulár 8 (F1): Indikatívny rozpočet - sumarizácia	49
Formulár 9 (F5): Model viaczdrojového financovania – intervenčná matica.....	50
Formulár 10 (F2): Finančný rámec pre realizáciu PHSR.....	51
Formulár 11 (F3): Hodnotiaca tabuľka pre výber projektových zámerov	54
Formulár 12 (Z1): Schválenie PHSR	55